



Gayrimenkul Değerleme Raporu

AKFEN GAYRİMENKUL YATIRIM ORTAKLIĞI A.Ş.

ESKİÇEŞME MAHALLESİ, 811 ADA 23 PARSEL
BODRUM / MUĞLA

06.01.2025
SM-24-SPK-055

Gayrimenkul Değerleme Raporu Hakkında Bilgiler

Değerlemeyi Yapan Kurum Ünvanı ve İletişim Bilgileri	Smart Kurumsal Gayrimenkul Değerleme ve Danışmanlık A.Ş. Balgat Mahallesi, Mevlana Bulvarı, Yelken Plaza, No:139A/43 Çankaya / ANKARA Tel : (312) 287 44 00 - E.Mail : iletisim@smartkurumsal.com.tr
Değerleme Talebinde Bulunan Müşteri Ünvanı ve İletişim Bilgileri	Akfen Gayrimenkul Yatırım Ortaklığı Anonim Şirketi Büyükdere Caddesi, No:201, Levent Loft, C Blok, Kat:8, 34390 Levent / İSTANBUL Tel: (0212) 371 87 00 – E.Mail: info@akfengyo.com.tr
Sözleşme Tarihi / Sayısı	22.01.2024
Talep Tarihi / Sayısı	04.11.2024 / 055
Değerleme Tarihi	31.12.2024
Rapor Tarihi	06.01.2025
Rapor Numarası	SM-24-SPK-055
Raporun Türü	Gayrimenkul Değerleme Raporu
Değerlemeye Konu Taşınmaz(lar)	1 Adet Arsa
Değerlemeye Konu Taşınmazın Adresi	Eskiçeşme Mahallesi, 811 Ada 23 Parsel Bodrum / MUĞLA
Raporu Hazırlayan Uzman Yardımcısı	Kübra EKİCİ Gayrimenkul Geliştirme ve Yönetimi (Ankara Üniversitesi) Değerleme Uzmanı (SPK Lisans No:918464)
Raporu Hazırlayan Uzman	Merve GÜNEŞ Harita Mühendisi (Selçuk Üniversitesi) Değerleme Uzmanı (SPK Lisans No:409249)
Raporu Kontrol Eden Denetmen / Sorumlu Değerleme Uzmanı	Mehmet ÖZTÜRK Şehir Plancısı (Gazi Üniversitesi) Değerleme Uzmanı (SPK Lisans No:401187) (mRICS No: 6869236)

İÇİNDEKİLER

1. DEĞERLEME KAPSAM VE İLKELERİ	5
1.1 DEĞERLEME RAPORUNUN AMACI	5
1.2 UYGUNLUK BEYANI	5
1.3 DEĞERLEME ÇALIŞMASINDA ESAS ALINAN STANDARTLAR VE YÖNTEMLER	5
2. ŞİRKET VE MÜŞTERİYİ TANITICI BİLGİLER	8
2.1 DEĞERLEMİYİ YAPAN KURUM ÜNVANI VE İLETİŞİM BİLGİLERİ	8
2.2 DEĞERLEME TALEBİNDE BULUNAN MÜŞTERİ ÜNVANI VE İLETİŞİM BİLGİLERİ	8
2.3 MÜŞTERİ TALEBİNİN KAPSAMI VE SINIRLAMALAR	8
3. DEĞERLEME KONUSU TAŞINMAZIN MÜLKİYET BİLGİLERİ	9
3.1 TAPU KAYITLARI	9
3.2 TAKYİDAT BİLGİLERİ	10
3.3 SON ÜÇ YIL İÇERİSİNDE KONU OLDUĞU SATIŞ İŞLEMLERİ	10
4. DEĞERLEME KONUSU TAŞINMAZ İLE İLGİLİ GENEL BİLGİLER	11
4.1 TAŞINMAZIN TANIMI	11
4.2 TAŞINMAZIN YER ALDIĞI BÖLGENİN ÖZELLİKLERİ	11
4.3 TAŞINMAZIN KONUMU VE YAKIN ÇEVRE ÖZELLİKLERİ	18
4.4 TAŞINMAZIN YAPISAL / FİZİKİ ÖZELLİKLERİ	19
4.5. SWOT ANALİZİ	20
5. DEĞERLEME KONUSU TAŞINMAZIN YASAL SÜREÇ ANALİZİ	21
5.1 TAŞINMAZA AİT GÜNCEL İMAR BİLGİLERİ	21
5.2 İMAR PLAN DEĞİŞİKLİKLERİ VE KAMULAŞTIRMA İŞLEMLERİ	22
5.3 TAŞINMAZA AİT YASAL BELGE (DOSYA, RUHSAT, PROJE VB.) İNCELEMELERİ	22
6. DEĞERLEME KONUSU TAŞINMAZA İLİŞKİN ANALİZLER	24
6.1 MEVCUT EKONOMİK KOŞULLAR VE GAYRİMENKUL PİYASASI ANALİZİ	24
6.2 DEĞERLEME İŞLEMİNİ OLUMSUZ ETKİLEYEN VEYA SINIRLAYAN FAKTÖRLER	32
6.3 TAŞINMAZIN YAPISAL ÖZELLİKLERİNİN DEĞERLEMESİNDE BAZ ALINAN VERİLER	32
6.4 TAŞINMAZIN FİZİKİ VE TEKNİK ÖZELLİKLERİ VE DEĞERLEMEDE BAZ ALINAN VERİLER	32
6.5 DEĞERLEME İŞLEMİNDE KULLANILAN VARSAYIMLAR VE KULLANILMA NEDENLERİ	32
6.6 DEĞERLEME İŞLEMİNDE KULLANILAN YÖNTEMLER VE SEÇİLME NEDENLERİ	33
6.7 EN VERİMLİ VE EN İYİ KULLANIM DEĞERİ ANALİZİ	33

6.8 PİYASA DEĞERİ ANALİZİ	33
6.9 PROJE GELİŞTİRME YAKLAŞIMI	36
7. GAYRİMENKUL YATIRIM ORTAKLIĞI PORTFÖYÜ AÇISINDAN DEĞERLENDİRME	38
8. SONUÇ	39
9. EKLER	40
9.1 FOTOĞRAFLAR	40
9.2 RUHSATLAR VE PROJELER	42
9.3 TAPU KAYIT BELGESİ (TAKBİS BELGESİ)	43
9.4 DEĞERLEME UZMANLARI LİSANSLARI	44
9.5 RAPORU İMZALAYAN DEĞERLEME UZMANLARININ MESLEKİ TECRÜBE BELGELERİ	46
9.6 RAPORU HAZIRLAYAN KİŞİLERİN ÖZGEÇMİŞLERİ	48

1. DEĞERLEME KAPSAM VE İLKELERİ

1.1 DEĞERLEME RAPORUNUN AMACI

Bu değerlendirme raporunun amacı; AKFEN GAYRİMENKUL YATIRIM ORTAKLIĞI A.Ş.'nin talebine istinaden, Eskişehir Mahallesi'nde, 209,72 m² yüz ölçümlü, 811 ada 23 parsel numaralı" ARSA" nitelikli taşınmaz için pazar değerini içeren Değerleme Raporu'nun hazırlanmasıdır.

1.2 UYGUNLUK BEYANI

Tarafımızca yapılan değerlendirme çalışması ile ilgili olarak;

- Raporunda sunulan bulguların Değerleme Uzmanının bildiği kadarıyla doğru olduğunu,
- Rapor edilen analiz, fikir ve sonuçların yalnızca varsayımlar ve sınırlayıcı koşullar tarafından kısıtlanmış olduğu ve kişisel, tarafsız ve önyargısız profesyonel analiz, fikir ve sonuçlardan oluştuğunu,
- Değerleme Uzmanının, değerlendirme konusunu oluşturan gayrimenkul ve ilgili taraflarla herhangi bir kişisel ilgi veya önyargısının olmadığını,
- Değerleme hizmetinin karşılığının, bu rapordaki analiz, fikir ve sonuçlardan yola çıkılarak ortaya konulabilecek hareket ve olaylara bağlı olmadığını,
- Değerleme hizmetinin önceden belirlenmiş sonuçların elde edilmesine yönelik olarak geliştirilmediği ve rapor edilmediğini,
- Değerlemenin ahlaki kural ve standartlara uygun gerçekleştiğini,
- Değerleme Uzmanının mesleki eğitim şartlarına haiz olduğunu,
- Değerleme Uzmanının mülkü kişisel olarak denetlediğini,
- Raporunda belirtilenlerin haricinde hiç kimsenin bu raporun hazırlanmasında mesleki bir yardımda bulunmadığını

beyan ederiz.

1.3 DEĞERLEME ÇALIŞMASINDA ESAS ALINAN STANDARTLAR VE YÖNTEMLER

Bu raporda yer alan değerlendirme çalışması, Sermaye Piyasası Kurulu'nun 31.08.2019 tarih ve III-62.3) sayılı "Sermaye Piyasasında Faaliyette Bulunacak Gayrimenkul Değerleme Kuruluşları Hakkında Tebliğ (III-62.3)" kapsamında hazırlanmıştır ve tebliğinin ekinde (EK-1) yer alan "Değerleme Raporunda Bulunması Gereken Asgari Hususlar"ı içermektedir. Ayrıca Uluslararası Değerleme Standartları'nı (2017) kapsamaktadır.

UDS 104 tanımlı değer esaslarından, **Pazar değeri**, bir varlık veya yükümlülüğün, uygun pazarlama faaliyetleri sonucunda, istekli bir satıcı ve istekli bir alıcı arasında, tarafların bilgili ve basiretli bir şekilde ve zorlama altında kalmaksızın hareket ettikleri, muvazaasız bir işlem ile değerlendirme tarihi itibarıyla el değiştirmesinde kullanılması gerekli görülen tahmini tutardır. Pazar değeri kavramı, katılımcıların özgür olduğu açık ve rekabetçi bir pazarda pazarlık edilen fiyat olarak kabul edilmektedir. Bir varlığın pazarı, uluslararası veya yerel bir pazar olabilir. Bir pazar çok sayıda alıcı ve satıcıdan veya karakteristik olarak sınırlı sayıda pazar katılımcısından oluşabilir. Varlığın satışa sunulduğunun varsayıldığı pazar, teorik olarak el değiştiren varlığın normal bir şekilde el değiştirdiği bir pazardır.

Pazar değeri, değerlendirme tarihi itibarıyla, pazarda pazar değeri tanımına uygun olarak makul şartlarda elde edilebilecek en olası fiyattır. Bu fiyat, satıcı tarafından makul şartlarda elde edilebilecek en iyi ve alıcı tarafından makul şartlarda elde edilebilecek en avantajlı fiyattır.

Bu kapsamda, değerlendirme çalışmasında aşağıdaki hususların geçerliliği varsayılmaktadır:

- Gayrimenkulün niteliği gereği analizde, mevcut bir pazarın varlığı peşinen kabul edilmiştir.
- Alıcı ve satıcı makul ve mantıklı ve her ikisi de bağımsız hareket etmektedir.
- Taraflar gayrimenkuller ile ilgili makul bilgiye sahiptir ve kendilerine azami faydayı sağlayacak şekilde hareket etmektedirler.
- Gayrimenkullerin satışı için makul bir süre tanınmıştır.
- Ödeme nakit veya benzeri araçlarla peşin olarak yapılmaktadır.
- Gayrimenkullerin alım satım işlemi sırasında gerekebilecek finansman piyasa faiz oranları üzerinden gerçekleştirilmektedir.
- Gayrimenkullerin makul şartlarda elde edilebilecek en olası değeri takdir edilmektedir.
- Takdir edilen Pazar değeri değerlendirme tarihi itibarıyla belirlenmiş olup değerlendirme tarihine özgüdür.

İş bu değerlendirme raporundaki değer esaslı, açık ve rekabetçi bir pazarda, bir el değiştirme işleminde elde edilebilecek en olası fiyattır.

UDS 105 tanımlı değerlendirme yaklaşımlarından aşağıda tanımlanan ve açıklanan üç yaklaşım değerlemede kullanılan temel yaklaşımlardır.

(a) Pazar Yaklaşımı,

(b) Gelir Yaklaşımı,

(c) Maliyet Yaklaşımı.

(a) Pazar Yaklaşımı

Pazar yaklaşımı varlığın, fiyat bilgisi elde edilebilir olan aynı veya karşılaştırılabilir (benzer) varlıklarla karşılaştırılması suretiyle gösterge niteliğindeki değer belirlendiği yaklaşımı ifade eder.

Pazar yaklaşımı yöntemlerinden, kılavuz işlemler yöntemi olarak da bilinen **karşılaştırılabilir işlemler yönteminde**, gösterge niteliğindeki değere ulaşılabilmesi için değerlendirme konusu varlığın aynı veya benzeri varlıklarla ilgili işlemlere ilişkin bilgilerden istifade edilir. Karşılaştırılabilir işlemler yönteminin temel adımları:

(a) ilgili pazardaki katılımcılar tarafından kullanılan karşılaştırma birimlerinin tespit edilmesi,

(b) ilgili karşılaştırılabilir işlemlerin tespit edilmesi ve bu işlemler için temel değerlendirme ölçütlerinin hesaplanması,

(c) karşılaştırılabilir varlıklar ile değerlendirme konusu varlık arasında niceliksel benzerliklerin ve farklılıkların tutarlı bir karşılaştırmalı analizinin yapılması,

(d) karşılaştırılabilir varlıklar ile değerlendirme konusu varlık arasındaki farklılıkların yansıtılabilmesi amacıyla değerlendirme ölçütleri (varsa) için gerekli düzeltmelerin yapılması,

(e) düzeltilmiş değerlendirme ölçütünün değerlendirme konusu varlığa uygulanması ve

(f) çeşitli değerlendirme ölçütünün kullanılması halinde gösterge niteliğindeki değerlerin tek bir sonuca ulaştırılması şeklindedir.

b) Gelir Yaklaşımı

Gelir yaklaşımı, gösterge niteliğindeki değer, gelecekteki nakit akışlarının tek bir cari değere dönüştürülmesi ile belirlenmesini sağlar. Gelir yaklaşımında varlığın değeri, varlık tarafından yaratılan gelirlerin, nakit akışlarının veya maliyet tasarruflarının bugünkü değerine dayanılarak tespit edilir.

Gelir yaklaşımının çok sayıda uygulama yolunun bulunmasına karşın, gelir yaklaşımı kapsamındaki yöntemler fiilen gelecekteki nakit tutarların bugünkü değere indirgenmesine dayanmaktadır. Bunlar İndirgenmiş Nakit Akışları (İNA) yönteminin varyasyonları olup standartlarda yer verilen kavramlar tüm gelir yaklaşımı yöntemleri için kısmen veya tamamen geçerlidir. İNA yönteminde, tahmini nakit akışları değerlendirme tarihine indirgenmekte ve bu işlem varlığın bugünkü değeriyle sonuçlanmaktadır. İNA yönteminin temel adımları:

(a) değerlendirme konusu varlığın ve değerlendirme görevinin niteliğine en uygun nakit akışı türünün seçilmesi (örneğin, vergi öncesi veya vergi sonrası nakit akışları, toplam nakit akışları veya özsermayeye ait nakit akışları, reel veya nominal nakit akışları vb.),

(b) nakit akışlarının tahmin edileceği en uygun kesin sürenin varsa belirlenmesi,

(c) söz konusu süre için nakit akış tahminlerinin hazırlanması,

(d) (varsa) kesin tahmin süresinin sonundaki devam eden değer değerlendirme konusu varlık için uygun olup olmadığı; daha sonra da, varlığın niteliğine uygun devam eden değer belirlenmesi,

(e) uygundurma oranının belirlenmesi ve

(f) indirgeme oranının varsa devam eden değer de dâhil olmak üzere, tahmini nakit akışlarına uygulanması şeklindedir.

c) Maliyet Yaklaşımı

Maliyet yaklaşımı, bir alıcının, gereksiz külfet doğuran zaman, elverişsizlik, risk gibi etkenler söz konusu olmadıkça, belli bir varlık için, ister satın alma, isterse yapım yoluyla edinilmiş olsun, kendisine eşit faydaya sahip başka bir varlığı elde etme maliyetinden daha fazla ödeme yapmayacağı ekonomik ilkesinin uygulanmasıyla gösterge niteliğindeki değer belirlendiği yaklaşımdır. Bu yaklaşımda, bir varlığın cari ikame maliyetinin veya yeniden üretim maliyetinin hesaplanması ve fiziksel bozulma ve diğer biçimlerde gerçekleşen tüm yıpranma paylarının düşülmesi suretiyle gösterge niteliğindeki değer belirlenmektedir. Belli başlı üç maliyet yaklaşımı yöntemi bulunmaktadır:

(a) ikame maliyeti yöntemi: gösterge niteliğindeki değer eşdeğer fayda sağlayan benzer bir varlığın maliyetinin hesaplanmasıyla belirlenmesidir.

(b) yeniden üretim maliyeti yöntemi: gösterge niteliğindeki değer varlığın aynısının üretilmesi için gerekli olan maliyetin hesaplanmasıyla belirlenmesidir.

(c) toplama yöntemi: varlığın değerinin bileşenlerinin her birinin değeri toplanarak hesaplandığı yöntemdir.

2. ŞİRKET VE MÜŞTERİYİ TANITICI BİLGİLER

2.1 DEĞERLEMEYİ YAPAN KURUM ÜNVANI VE İLETİŞİM BİLGİLERİ

SMART KURUMSAL GAYRİMENKUL DEĞERLEME VE DANIŞMANLIK. A.Ş.

Balgat Mahallesi, Mevlana Bulvarı, Yelken Plaza, No:139A/43 Çankaya / ANKARA

Tel : (312) 287 44 00 - Faks : (312) 287 44 20

E-Posta : iletisim@smartkurumsal.com.tr

Web : www.smartkurumsal.com.tr

Hitit VD – 7720681407

Ticaret Sicil No: 382333

Sermaye: 1.000.000.-TL

2.2 DEĞERLEME TALEBİNDE BULUNAN MÜŞTERİ ÜNVANI VE İLETİŞİM BİLGİLERİ

AKFEN GAYRİMENKUL YATIRIM ORTAKLIĞI A.Ş.

Büyükdere Caddesi, No: 201 Levent Loft C Blok, Kat:8, 34390 Levent / İSTANBUL

Tel: (0212) 37187 00

Web: info@akfengyo.com.tr

Ticaret Sicil No: 372278-0

Sermaye: 3.900.000.000.-TL

2.3 MÜŞTERİ TALEBİNİN KAPSAMI VE SINIRLAMALAR

Hizmeti alan kurumun, raporda bilgileri bulunan taşınmazın değerlendirme tarihi itibarıyla,

- Pazar değeri tespiti

talebi bulunmaktadır.

Bu rapor amacına uygun olarak, Sermaye Piyasası Kurulu'nun 31.08.2019 tarih ve III-62.3) sayılı "Sermaye Piyasasında Faaliyette Bulunacak Gayrimenkul Değerleme Kuruluşları Hakkında Tebliğ (III-62.3)" tebliğinin ekinde (EK-1) yer alan "Değerleme Raporunda Bulunması Gereken Asgari Hususlar" ve yine Uluslararası Değerleme Standartları 2017 kapsamında hazırlanmış olup başka amaçla kullanılamaz.

Müşteri tarafından tarafımıza herhangi bir sınırlama getirilmemiştir.

3. DEĞERLEME KONUSU TAŞINMAZIN MÜLKİYET BİLGİLERİ

3.1 TAPU KAYITLARI

RAPORA KONU TAŞINMAZ	
İli	MUĞLA
İlçesi	BODRUM
Mahallesi	ESKİÇEŞME
Köyü	-
Mevkii	-
Pafta No.	N18-C-24-A-3-B
Ada No.	811
Parsel No.	23
Yüz ölçümü (m ²)	209,72
Ana Taşınmazın Niteliği	ARSA
Blok No.	-
Kat No.	-
Bağımsız Bölüm No.	-
Bağımsız Bölümün Niteliği	-
Arsa Payı	-
Cilt No.	28
Sayfa No.	2717
Tarih / Yevmiye No.	22.07.2024 / 23361
Sahibi	AKFEN GAYRİMENKUL YATIRIM ORTAKLIĞI A.Ş. (1/1)

3.2 TAKYİDAT BİLGİLERİ

Tapu ve Kadastro Genel Müdürlüğü Sistemi üzerinden 25.12.2024 tarihinde, saat 10.26'da alınan tapu kaydına göre taşınmaz üzerinde aşağıdaki takyidat bulunmaktadır.

Beyanlar Hanesinde

- 3. DERECEDE KORUNMASI GEREKLİ TAŞINMAZ KÜLTÜR VARLIĞIDIR.12/12/1986 Y: 2658(Şablon: Kültür ve Tabiat Varlıklarının Belirtilmesi (1. ve 2. Grup - Harçtan Muaf)) (12.12.1986 tarih 2658 yevmiye)

3.3 SON ÜÇ YIL İÇERİSİNDE KONU OLDUĞU SATIŞ İŞLEMLERİ

Değerleme konusu taşınmaza ait Tapu ve Kadastro Genel Müdürlüğünden 25.12.2024 tarihinde alınan TAKBİS belgesine göre taşınmazın 22.07.2024 tarih, 23361 yevmiye numarası ile satış işlemi olduğu gözlemlenmiş olup tapu müdürlüklerinde tapu kütüğü incelemesine izin verilmemiştir.

4. DEĞERLEME KONUSU TAŞINMAZ İLE İLGİLİ GENEL BİLGİLER

4.1 TAŞINMAZIN TANIMI

Değerlemeye konu taşınmaz, tapu kayıtlarına göre Muğla İli, Bodrum İlçesi, Eskiçeşme Mahallesi, 209,72 m² yüz ölçümlü, 811 ada 23 parsel numaralı" ARSA" nitelikli taşınmazdır.

4.2 TAŞINMAZIN YER ALDIĞI BÖLGENİN ÖZELLİKLERİ

4.2.1 Muğla İli

Muğla, Türkiye'nin bir ili ve en kalabalık yirmi dördüncü şehri. 2020 itibarıyla 1.021.773 nüfusa sahiptir. Ege Bölgesi'nde, topraklarının küçük bir kısmı Akdeniz Bölgesi içine giren, Ortaca, Dalaman, Köyceğiz, Fethiye, Marmaris, Milas, Datça ve Bodrum gibi tatil yöreleri ile ünlü bir yerleşim yeridir. İlde 13 ilçe bulunur. Muğla ilinin yüzölçümü 12.654 km²'dir. Muğla, Akdeniz iklimi etkisinde kalmaktadır. Türkiye'nin güneybatı ucunda yer alan kuzeyinde Aydın, kuzeydoğusunda Denizli ve Burdur, doğusunda Antalya ile komşu, güneyinde Akdeniz ve batısında ise Ege Denizi ile çevrilidir. Toplam uzunluğu 1479 km olan deniz kıyıları ile Muğla, Türkiye'nin uzun sahil şeridinde sahip ilidir. En büyük ilçesi Fethiye'dir. Muğla ilinde ayrıca iki büyük göl bulunmaktadır. Bunlar Milas ile Aydın ilinin Söke ilçesi sınırları dahiline yayılan Bafa Gölü ile Köyceğiz ilçesindeki Köyceğiz Gölü'dür. Önemli üç akarsuyu ise Çine Çayı (Yatağan'dan geçerken Yatağan Çayı), Esen Çayı (Seki beldesinden geçerken Seki Çayı) ve Ortaca-Dalaman arasında yer alan ve bu iki ilçe arasında sınır olarak kabul edilen Dalaman Çayı'dır. Muğla denizden 670 m yükseklikte, üstü düz bir kaya kütlesi şekliyle ilginç bir görünüme sahip olan Asar Dağı'nın eteklerinde kurulmuştur. Muğla Ovası, Menteşe kalker platosunda Neojen çağında oluşmuş depresyonların sonradan karstlaşmasıyla oluşmuş çanak şeklindeki çukurluklardan biridir.



İdari Sınırlar:

Muğla; 12.11.2012 tarihinde kabul edilen ve 06.12.2012 tarih ve 28489 sayılı Resmi Gazetede yayımlanarak yürürlüğe giren 6360 sayılı Kanun'la büyükşehir statüsüne dahil olmuş ve idari açıdan yeniden yapılanarak, Menteşe merkez ilçe olmak üzere toplam 13 ilçeden oluşmuştur.

Muğla ilinin ilçeleri: Bodrum, Dalaman, Datça, Fethiye, Kavaklıdere, Köyceğiz, Marmaris, Menteşe, Milas, Ortaca, Seydikemer, Ula ve Yatağan.



Ulaşım:

İlin önemli limanları Bodrum, Marmaris, Fethiye ve Güllük'tedir. Ayrıca ilde iki havaalanı; Milas-Bodrum Havalimanı ve Dalaman Havalimanı bulunmaktadır.

Şehir içi: Muğla, Bodrum'dan Seydikemer'e kadar uzanır ve şehir içi ulaşımında sorun bulunmamaktadır. Eski mahallerden çarşısına araçsız ulaşım mümkündür. Sadece Kötekli, Yeniköy, TOKİ, Gülağzı, OSB, Menteşe ve Akçaova gibi yeni kurulmakta olan semtlere ve Karabağlar'a ulaşım için şehir içi araçlara ihtiyaç duyulur.

Karayolu: Muğla, dünyaca ünlü turizm merkezlerine yakın olmasından dolayı gelişmiş karayolu bağlantılarına sahiptir. İstanbul, Ankara ve İzmir gibi büyük şehirlerden ve ülkenin diğer bölgelerinden gelip Marmaris, Fethiye ve Bodrum gibi önemli turizm merkezlerine ulaşan karayolları Muğla'dan geçer. D 320, D 400 ve D 550 karayolları Muğla'da başlar veya sonlanır. Muğla'dan Türkiye'nin diğer şehirlerine aktarmasız olarak ulaşmak mümkündür. Ayrıca ilçelerine özellikle yaz mevsiminde sürekli olarak otobüs ve minibüslerle seferler yapılır.



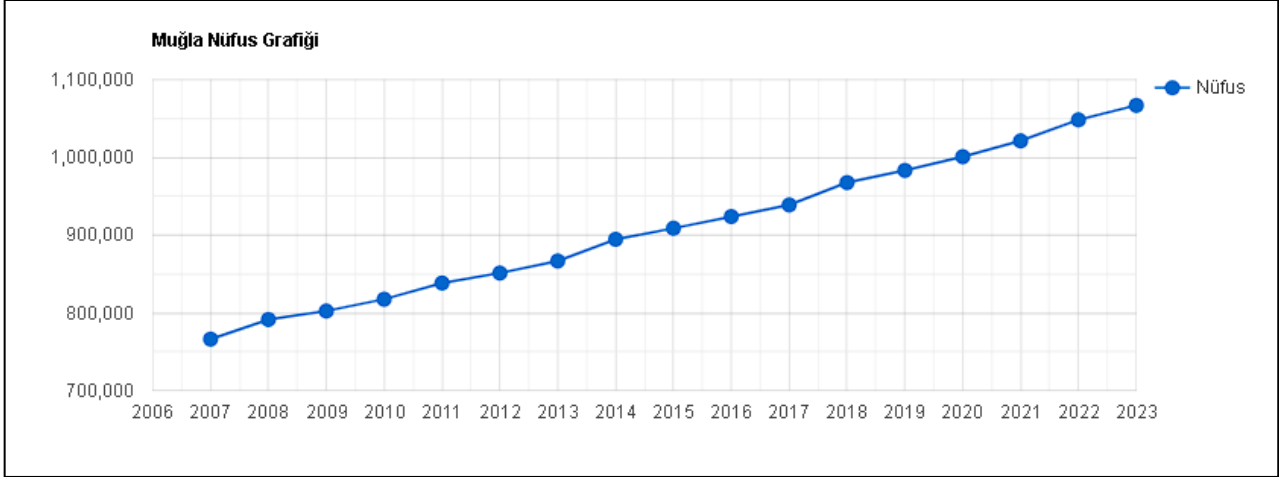
İklim ve Bitki Örtüsü:

Yöremiz, Akdeniz ve Ege bölgeleri iklim özelliğine sahiptir. Yazlar; sıcak ve kurak, kışlar; ılık ve yağmurludur. İlkbahar karsız ve çok değişken, sonbahar da kısa ve kış rejimine döndür. Kışın yüksek tepelerde kar görmek mümkün iken, yerleşim yeri olan ova ve sahil kesimine kar hemen hemen hiç düşmez.

Ortaca, Akdeniz iklim kuşağının tipik bitki örtüsüne sahiptir. Muğla bölgesindeki toprakların %74'ü orman ve fundalık, %15.8'i ekili ve dikili alan, %5.6'si tarıma elverişli yerler ve %4.6'si çayır ve meralardır. Ormanlarımızı oluşturan ağaçlar, meşe, sığla (günlük), sandal karaağaç, çınar, akçakesme, ladin, okaliptus (sulfata), sakız, funda, söğüt, kavak, defne, akağaç, iğne yapraklı ağaçlar kızılçam ve karaçam, yükseklerdeki yemişe gıcirdikeni, mersin, zakkum, pırnal, keçiboynuzu ve defne ile bodur ürün olarak kekik, adaçayı, harnup (hırnap), meyankökü ve hayıttır. Bu bodur ürünler ülkemizin ekonomisinde önemli bir yer tutarlar. Ortaca doğal kaynakları, turizm tesisleri ve kültürel değerleri bakımından turistik çekiciliği olan bir yöredir. Sarigerme ve Dalyan gibi iki önemli turizm beldesine sahip Ortaca Fethiye- Marmaris ve Muğla üçgeninin ortasında yer alması ve Dalaman Havalimanına yakınlığı nedeniyle önemli bir konuma sahiptir. Dalyan kanalından İztuzu kumsalına doğru giden yolda, 5000 yıldır canlılığını koruyan kaya mezarları, çam ormanları, günnük ağaçları, nesli tükenmekte olan Caretta Caretta kaplumbağalarının yaşam alanı olan İztuzu kumsalları ve antik kent kalıntılarının bulunduğu, ince kumu temiz denizi ve doğal güzelliğiyle Sarigerme Plajı önemli çekim değerleridir.

Nüfus ve Demografik Yapı:

Muğla nüfusu bir önceki yıla göre 18.551 artmıştır. Muğla nüfusu 2023 yılına göre 1.066.736'dır. Bu nüfus, 541.870 erkek ve 524.866 kadından oluşmaktadır. Yüzde olarak ise: %50,80 erkek, %49,20 kadındır.



Yıl	Muğla Nüfusu	Erkek Nüfusu	Kadın Nüfusu
2023	1.066.736	541.870	524.866
2022	1.048.185	533.368	514.817
2021	1.021.141	517.961	503.180
2020	1.000.773	508.504	492.269
2019	983.142	500.602	482.540
2018	967.487	493.140	474.347
2017	938.751	478.950	459.801
2016	923.773	470.404	453.369
2015	908.877	463.411	445.466
2014	894.509	454.642	439.867
2013	866.665	441.531	425.134
2012	851.145	434.539	416.606
2011	838.324	428.114	410.210
2010	817.503	416.029	401.474
2009	802.381	410.089	392.292
2008	791.424	405.079	386.345
2007	766.156	392.403	373.753

(Kaynak: TÜİK, Adrese Dayalı Nüfus Kayıt Sistemi (ADNKS) Sonuçları)

Bodrum, Fethiye, Milas ilçeleri yüksek nüfus yoğunluğuna sahip olan ilçeler arasında yer alırken; Kavaklıdere ve Datça ilçeleri en az nüfus yoğunluğunda sahip ilçelerdir.

Yıl	İlçe	İlçe Nüfusu	Erkek Nüfusu	Kadın Nüfusu	Nüfus Yüzdesi
2023	Bodrum	198.335	101.653	96.682	% 18,59
2023	Fethiye	177.569	88.547	89.022	% 16,65
2023	Milas	149.691	75.903	73.788	% 14,03
2023	Menteşe	123.227	61.499	61.728	% 11,55
2023	Marmaris	96.778	50.607	46.171	% 9,07
2023	Seydikemer	65.851	34.346	31.505	% 6,17
2023	Ortaca	56.056	27.975	28.081	% 5,25
2023	Dalaman	49.044	25.599	23.445	% 4,80
2023	Yatağan	45.614	22.960	22.654	% 4,28
2023	Köyceğiz	40.665	20.480	20.185	% 3,81
2023	Ula	27.282	13.787	13.495	% 2,56
2023	Datça	25.649	12.956	12.693	% 2,40
2023	Kavaklıdere	10.975	5.558	5.417	% 1,03

Ekonomi:

Muğla ekonomisinin ana eksenleri özellikle turizm ve tarımdır. Enerji ve madencilik tesisleri dışında sanayiye dönük büyük girişimler bulunmamaktadır.

Turizm:

Bodrum, Marmaris ve Fethiye gibi Dünya'ca ünlü destinasyonları; Artık birer uluslar arası marka haline gelmiş Datça, Köyceğiz, Milas, Seydikemer gibi ilçeleri; Dalyan, Ölüdeniz, Kayaköy, Akyaka, Saklıkent, Kelebekler Vadisi, Sedir Adası gibi seçkin turizm alternatifleri; 1.500 km'ye yakın kıyı bandı ve çoğu mavi bayraklı yüzlerce plajı ile tam bir turizm cenneti olan Muğla'da turizm sektörü, 400'ü Turizm İşletme Belgesi olmak üzere 3.600'ün üstünde konaklama tesisi ve toplam 260.000 üzerinde yatak kapasitesi ve yıllık ortalama 3,5 milyona yakın yabancı turist girdisi ile on binlerce kişiye istihdam olanağı yanı sıra, doğrudan ve dolaylı alışveriş içinde olduğu diğer sektörlerle ticaret hacmi yaratmakta ve önemli miktarda döviz geliri sağlamaktadır.

Tarım:

Muğla ili tarımsal ürünlerinin çeşitliliği ile dikkati çeker. Dünya'da arıcılığın en önemli merkezlerindedir. Özellikle Marmaris ilçesi çam balı ile ünlü olup "Dünya Çam Balı Üretimine Başkenti" olarak anılmaktadır. Ülkemizde üretilen çam balının % 90'ı ilimizden sağlanmaktadır. Deniz Kültür Balıkçılığı üretiminde Türkiye'de birinci sırada olan ilimizde, zeytincilik de gelişmiş olup, yağlık zeytin alanında Türkiye'de ikinci sıradadır. Ortaca, Fethiye, Dalaman ve Dalyan ilçelerinde ise yaygın bir şekilde narenciye tarımı (portakal, limon, mandalina, grefurt) yapılmaktadır.

Endüstri:

Yatağan'da Yatağan Termik Santrali, Yeniköy'de Yeniköy Termik Santrali ve Kemerköy'de Kemerköy Termik Santrali vardır. İlin maden yatakları zengindir. Bu sektörde Yatağan linyit rezervleri ve Fethiye krom yatakları ilk kalemde sayılabilir. Ayrıca önemli bir mermer yataklarına sahiptir.

4.2.2 Bodrum İlçesi

Bodrum, Muğla'nın 13 ilçesinden birisidir. İlçe günümüzde önemli bir turizm merkezi olması ile anılmaktadır ki bunda Bodrum'un kendine has bazı özellikleri olması etkilidir. Bodrum sadece Türkiye'de değil, dünyada da turizm açısından bilinen bir ilçedir.

Nüfus açısından il genelinde Menteşe ve Fethiye'yi geçerek en büyük ilçe unvanına sahip olmuştur. İlçe topraklarının büyük çoğunluğu kendi adını taşıyan bir yarımada içerisinde bulunmaktadır ki ilçe kuzey, batı ve güneyden Ege Denizi ile çevrelenmiştir. Doğusundaki Milas hariç herhangi bir idari sınırı yoktur. Bodrum, dünyaca ünlü bir tatil beldesi olması nedeniyle gelişmiş ulaşım imkânlarına sahiptir. Şehrin hava ulaşımı Milas-Bodrum Havalimanı üzerinden sağlanmaktadır ki şehre uzaklığı 32 km'dir. Bodrum'da üç büyük marina ve kurvaziyer yanaşma iskelesi de mevcuttur. Marinaların ilk yapılına Bodrum merkezde bulunan Milta marinasıdır. İkinci marina Turgutreis beldesinde bulunan D Marin ve üçüncüsü Yalıkavak beldesinde bulunan Pal Marina'dır. Bodrum önemli bir kara yolu kavşağında bulunmaz. Bodrum'a kara yoluyla ulaşım Milas üzerinden çift şeritli asfalt yol ile sağlanmaktadır. Bodrum, il merkezi Muğla'ya 111 km, İzmir'e 242 km, Marmaris'e 165 km ve Fethiye'ye 234 km uzaklıktadır.



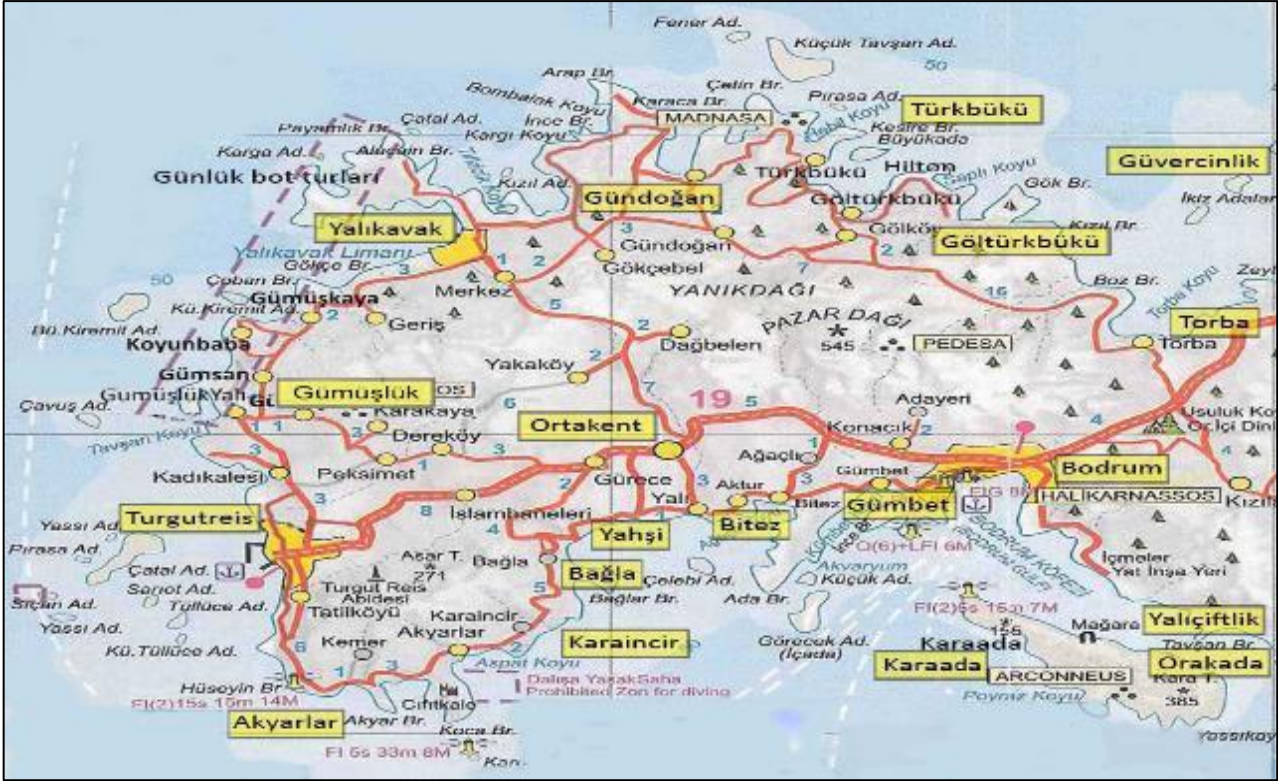
Bodrum İlçesi

İklim:

İklim itibarıyla Ege ve Akdeniz iklimlerinin sentezinden oluşan bir özelliğe sahiptir. Yarımada olarak mikro klima alan özelliği gösterir. Yaz aylarında neredeyse hiç nem bulunmaz. Kış aylarında ise nem oranı oldukça düşüktür. Yaz ayları sıcak ve kurak, kış ayları oldukça ılık ve yağışlıdır. 1970 yılından günümüze kadar yalnızca 2004 yılı şubat ayında kar yağışı görülmüş ve kar kalınlığı ortalama 5 cm'yi bulmuştur. Yarımada bitki örtüsü olarak çok belirgin bir şekilde ikiye ayrılmıştır. Bodrum-Milas kara yolunun batısında yer alan kısımda bitki örtüsü yer yer çalılık ve fundalıklar ile yörede "çeti" tabir edilen dikenli otlarla kaplıdır. Karayolunun doğusunda yer alan kısım iğne yapraklı kızıl çam, yabancı çilek, mersin ve sandal ağaçlarıyla kaplıdır. İlçe arazisinin % 61,3'ü orman sayılan alanlardandır. Ancak son yıllarda çıkan orman yangınları sonucunda orman örtüsünde belirgin bir azalma gözlenmiştir. İlçede düzenli akarsu yoktur.

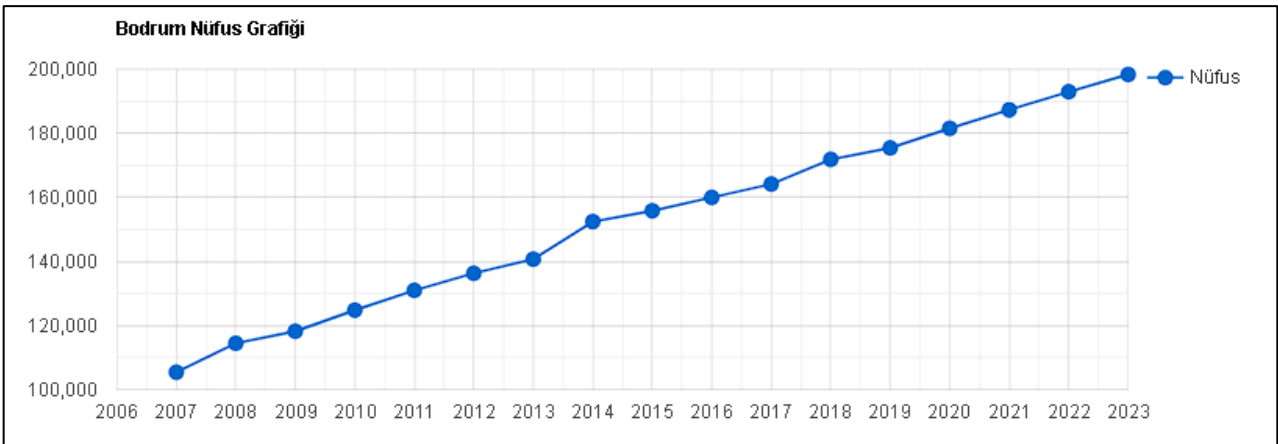
Ulaşım:

Bodrum, dünyaca ünlü bir tatil beldesi olması nedeniyle gelişmiş ulaşım imkânlarına sahiptir. Şehrin hava ulaşımı Milas-Bodrum Havalimanı üzerinden sağlanmaktadır ki şehre uzaklığı 32 km'dir. Bodrum'da üç büyük marina ve kurvaziyer yanaşma iskelesi de mevcuttur. Marinaların ilk yapılıanı Bodrum merkezde bulunan Milta marinadır. İkinci marina Turgutreis beldesinde bulunan D Marin ve üçüncüsü Yalıkavak beldesinde bulunan Pal Marina'dır. Bodrum önemli bir kara yolu kavşağında bulunmaz. Bodrum'a kara yoluyla ulaşım Milas üzerinden çift şeritli asfalt yol ile sağlanmaktadır. Bodrum, il merkezi Muğla'ya 111 km, İzmir'e 242 km, Marmaris'e 165 km ve Fethiye'ye 234 km uzaklıktadır.



Nüfus:

Bodrum nüfusu 2023 yılına göre 198.335. Bu nüfus, 101.653 erkek ve 96.682 kadından oluşmaktadır. Yüzde olarak ise: %51,25 erkek, %48,75 kadındır.

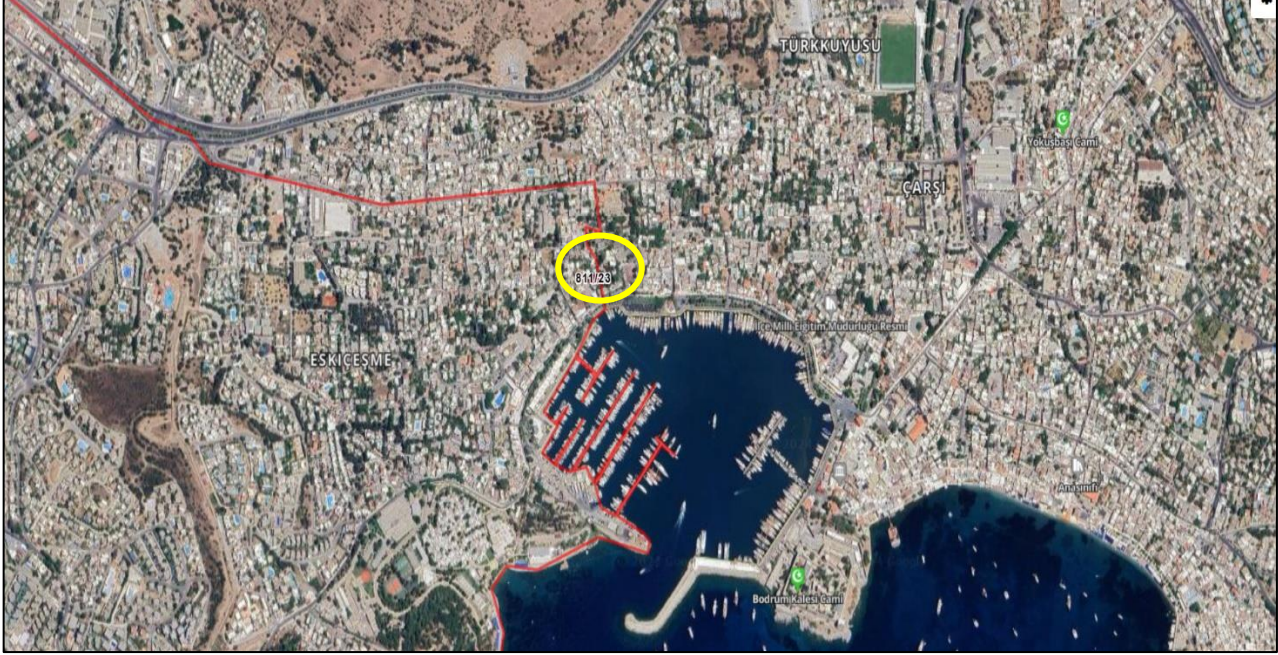


Grafik. Bodrum İlçesi Adrese Dayalı Nüfus Verileri Yıllara Göre Değişimi

4.3 TAŞINMAZIN KONUMU VE YAKIN ÇEVRE ÖZELLİKLERİ

Değerleme konusu taşınmaz Muğla İli, Bodrum İlçesi, Eskiçeşme Mahallesi sınırları içerisinde bulunmaktadır.

Değerleme konusu taşınmaza ulaşım için bölgenin ana arterlerinden olan Bodrum Marina'sının yer aldığı Neyzen Tevfik Caddesi'nden Saray Sokak'a gidilir, sokak üzerinden yaklaşık 40 m ilerlendikten sonra değerlendirme konusu taşınmaz sokağın sol tarafında konumlanmıştır. Taşınmazın bulunduğu bölge Bodrum İlçesinin merkez mahallerinde yer almakta olup bölgede çok fazla turizm amaçlı yapılar, 2-3 katlı konut yapıları ve ticari yapılar yer almaktadır. Bölgede, Bodrum Marina'sı, Osmanlı Tersanesi, Cumhuriyet Ortaokulu, Bodrum Kaymakamlığı, Bodrum Deniz Müzesi, Bodrum Antik Tiyatrosu gibi bilinirliği yüksek noktalar yer almaktadır



TAŞINMAZIN BULUNDUĞU BÖLGE



TAŞINMAZIN KONUMU

4.4 TAŞINMAZIN YAPISAL / FİZİKİ ÖZELLİKLERİ

Ana Taşınmazın Özellikleri:

811 Ada 23 Parsel:

Değerleme konusu 811 ada 23 parsel no.lu, 209,72 m² yüz ölçümüne sahip "Arsa" nitelikli taşınmaz, geometrik açıdan çokgen şeklinde olup kısmen eğimli ve engebesiz bir topografyaya sahiptir. Konu taşınmazın batı cephesinde yer alan Saray Sokak'a ~14 m cephesi bulunmaktadır. Parsel üzerinde herhangi bir yapı bulunmamakta olup muhtelif sayıda ağaç bulunmaktadır. Parsel sınırları yığma taş duvar ile çevrili ve tahta kapı yardımıyla giriş sağlanmakta olup kapının kilitli olması sebebiyle parsel içerisine girilememiştir. Bodrum Belediyesi İmar ve Şehircilik Müdürlüğü'nden alınan şifahen bilgiye göre parselin yaklaşık 23 m²'lik yola terki bulunmaktadır.

PARSEL ÖZELLİKLERİ	
Ada / parsel no	811 / 23
Yüz ölçümü (m)	209,72 m ²
Arazinin geometrik şekli	Çokgen
Kadastro ya da imar yoluna cephesi var mı?	Evet
Yola cephesi (m)	Saray Sokak: ~14 m
Eğim – Topografik Yapı	Kısmen Eğimli
Arazi Yapısı	Kısmen Engebeli
Altyapı hizmetleri var mı?	Evet
Arazi üzerinden ya da yakınından enerji nakil geçiyor mu?	Hayır
Arazi üzerinde yapı var mı?	Hayır
Yakın çevrede yapılaşma var mı?	Evet
İmarlı alanda mı?	Evet
1/1000 Uygulama İmar Planı Yapılmış mı?	Evet
Tevhit ya da ifraz şartı var mı?	Hayır
Minimum parsel büyüklüğü şartı var mı?	Hayır
Minimum cephe şartı var mı?	Hayır
Tabela ve reklam kabiliyeti var mı?	Evet

Olumlu ve Olumsuz Faktörler;

OLUMLU ÖZELLİKLERİ	OLUMSUZ ÖZELLİKLERİ
Bodrum Marinaya yakın mesafede yer alıyor olması	Parselin yaklaşık 23 m ² 'lik yola terkinin olması
Bodrum İlçesinin merkez mahallerinden birinde yer alıyor olması	Taşınmaz 3. derece Arkeolojik Sit Alanı içerisinde kalması ve 418 parselde yer alan tescilli yapı nedeniyle her türlü yapılaşma izni için Muğla Kültür Varlıkları Koruma Müdürlüğü'nden görüş alması
Ticaret ve turizm yoğunluklu bölgede yer alıyor olması	Parselin cepheli olduğu sokağın dar olması ve otopark sıkıntısının yaşanması
Bölgede arsa stoğunun kısıtlı olması	
1/1000 ölçekli Uygulama İmar Planı sınırları içerisinde yer alması	
Deniz kıyısına yakın mesafede konumlu olması	

4.5. SWOT ANALİZİ

OLUMLU YÖNLER		OLUMSUZ YÖNLER		
GÜÇLÜ YANLAR	<ul style="list-style-type: none"> Bodrum Marinaya yakın mesafede yer alıyor olması Bodrum İlçesinin merkez mahallerinden birinde yer alıyor olması 1/1000 ölçekli Uygulama İmar Planı sınırları içerisinde yer alması Deniz kıyısına yakın mesafede konumlu olması 	ZAYIF YANLAR	<ul style="list-style-type: none"> Parselin yaklaşık 20 m²'lik yola terkinin bulunuyor olması Parselin cepheli olduğu sokağın dar olması ve otopark sıkıntısının yaşanması 	İÇ ETKENLER
FIRSATLAR	<ul style="list-style-type: none"> Bölgede boş arsa stoğunun kısıtlı olması Ticaret ve turizm yoğunluklu bölgede yer alıyor olması 	TEHDİTLER	<ul style="list-style-type: none"> Ülke ekonomisinde yaşanan dalgalanmalar Taşınmaz 3. derece Arkeolojik Sit Alanı içerisinde kalması ve (811/25) 418 parselde yer alan tescilli yapı nedeniyle her türlü yapılaşma izni için Muğla Kültür Varlıkları Koruma Müdürlüğü'nden görüş alması 	DIŞ ETKENLER

5. DEĞERLEME KONUSU TAŞINMAZIN YASAL SÜREÇ ANALİZİ

5.1 TAŞINMAZA AİT GÜNCEL İMAR BİLGİLERİ

TAŞINMAZIN GÜNCEL İMAR DURUMU			
Plan Türü	1/1000 ölçekli Uygulama İmar Planı	Lejant	Konut Alanı
İnşaat Nizamı	-	H max	-
TAKS	0,60	KAKS (Emsal)	1,20
Çekme Mesafeleri	-	Yan: -	-
Diğer	<p>Bodrum Belediyesi İmar ve Şehircilik Müdürlüğü Arşivi'nde yapılan incelemede;</p> <p>1/1000 ölçekli Bodrum Koruma Amaçlı Revizyon ve İlave İmar Planı Değişikliği planı kapsamında taşınmaz Kısmen Konut Alanı lejantında, E: 1,20, TAKS: 0,60 yapılaşma koşullarına sahiptir.</p> <p>* Belediyeden edinilen bilgiye göre parsel alanı terklerden sonra net yaklaşık 187 m² kalmaktadır. Taşınmaz 3. Derece arkeolojik sit alanı ve kentsel sit alanında kalmakta olup komşu parselinde bulunan (811 ada 25 parsel Eski: 418 parsel) tescilli yapıdan dolayı her türlü yapılaşma izni için Muğla Kültür Varlıkları Koruma Müdürlüğü'nden görüş alınması gerekmektedir.</p> <p>* TAKS, KAKS değerleri bölge (zon) bazında planda belirtilmiştir. Maksimum bina yüksekliği h=6.50m ve her yönden görünen kat adedi 2 kattır. Kentsel sit alanı içindeki parsellerde (Kumbahçe, Merkez Ticaret ve Türkkuyusu yerleşme karakterleri) parsel bazında yapılaşma koşulları Uygulama tablolarında belirtilmiştir. Minimum yapı büyüklüğünün (30 m²) taban alanı altına düşmemek, çatı katı ve çekme kat yapmamak kaydı ile bir parselde birden fazla yapı yapılabilir. Mevcut parsellerde minimum 30 m² taban alanlı yapı değerinden küçük yapı değeri veren parseller yapılaşamaz. Bahçeli ayrık nizam yapı adalarında garaj, odunluk, malzemelik olarak kullanılmak üzere yüksekliği 2.25 m.yi, toplam alanı 15 m² yi aşmayan müstemilat yapılabilir. Müstemilatlar iskân edilemez, amacı dışında kullanılamaz. Bu alanlar iskân edilmemek koşulu ile emsale dâhil değildir.</p> <p>* Binaların taş yapılmasını özendirmek amacıyla bina dış duvarlarının 50cm'den daha kalın olmaması koşuluyla, bölgesel taş kullanılarak yığma tekniğinde yapılması halinde dış taş duvarlar emsale dahil edilmeyecektir. Taşıyıcı sistemin yığma olmaması halinde dış duvarların 20 cm'lik kısmının emsale dahil edilerek, diğer kısımları (en fazla 30cm) emsale dahil edilmeyecektir.</p> <p>*Kentsel sit ile III.derece arkeolojik sit alanlarında (kentsel sit+1. derece etkileme geçiş alanında); Muğla K.T.V.K.K.'unun genel izni ve Bodrum Müze Müdürlüğü denetiminde çekme sınırları içinde yapı taban alanları toplamı kadar bodrum kat yapılabilir. Bodrum katlarda ortak kullanım alanları (sığınak, otopark, depo vb.) emsale dahil değildir.</p>		

5.2 İMAR PLAN DEĞİŞİKLİKLERİ VE KAMULAŞTIRMA İŞLEMLERİ

Bodrum Belediyesi İmar ve Şehircilik Müdürlüğü'nde yapılan incelemelerde son 3 yıl içerisinde rapora konu taşınmaza etki eden herhangi bir imar planı değişikliğinin ve taşınmaz için alınmış herhangi bir kamulaştırma kararının bulunmadığı şifahen öğrenilmiştir

5.3 TAŞINMAZA AİT YASAL BELGE (DOSYA, RUHSAT, PROJE VB.) İNCELEMELERİ

Değerleme konusu taşınmaz arsa nitelikli olup parsel üzerinde herhangi bir yapı bulunmaması nedeniyle yasal evrak gerektirecek belge bulunmamaktadır.

Tarafımıza dijital ortamda iletilen imar arşiv dosyasında herhangi bir olumsuz karar rastlanmamıştır.

5.3.1 Taşınmazın Yasal ve Mevcut Durum Analizi;

Değerleme konusu 811 ada 23 parsel, 209,72 m² yüz ölçümüne sahip "Arsa" nitelikli taşınmazdır.

5.3.2 Ruhsat Alınmış Yapılarda Yapılan Değişikliklerin 3194 Sayılı İmar Kanunu'nun 21. Maddesi Kapsamında Yeniden Ruhsat Alınmasını Gerektirdiği Değişiklikler Olup Olmadığı Hakkında Bilgi

3194 Sayılı İmar Kanunu'nun 21. Maddesi kapsamında yeniden ruhsat alınmasını gerektiren bir durum mevcut değildir.

5.3.3 Yapı Denetim Kuruluşuna ve İşlemlerine Ait Bilgiler

Değerleme konusu taşınmaz üzerinde herhangi bir yapılaşma söz konusu olmayıp 29.06.2001 tarih ve 4708 sayılı "Yapı Denetimi Hakkında Kanun" un 11 Maddesi gereği yapı denetimine tabi değildir.

5.3.4 Gayrimenkul Ve Buna Bağlı Hakların Hukuki Durumunun Analizi

Tarafımıza dijital ortamda iletilen imar arşiv dosyasında herhangi bir olumsuz karar rastlanmamıştır.

5.3.5 Projeyle İlişkin Detaylı Bilgi Ve Planların Ve Söz Konusu Değerin Tamamen Mevcut Projeyle İlişkin Olduğuna Ve Farklı Bir Projenin Uygulanması Durumunda Bulunacak Değerin Farklı Olabileceğine İlişkin Açıklama

Bu değerlendirme raporu, proje değerlendirme çalışmasına yönelik hazırlanmamıştır.

5.3.6 Değerleme Konusu Taşınmaz İçin Şirketimiz Tarafından Hazırlanan Son 3 Adet Değerleme İlişkin Bilgiler

Değerleme konusu taşınmaz için kurumumuz tarafından ilk defa rapor hazırlanmaktadır.

5.3.7 Varsa, Gayrimenkulün Enerji Verimlilik Sertifikası Hakkında Bilgi

Değerleme konusu taşınmaza ait enerji kimlik belgesi bulunmamaktadır.

5.3.8 Değerleme Konusu Arsa veya Arazi İse, Alımından İtibaren Beş Yıl Geçmesine Rağmen Üzerinde Proje Geliştirilmesine Yönelik Herhangi Bir Tasarrufta Bulunup Bulunmadığına Dair Bilgi

Değerleme konusu taşınmaz, 811 ada 23 parsel "Arsa" niteliğindedir.

5.3.9 Değerleme Konusu Üst Hakkı veya Devremülk İse, Hakkı ve Devre Mülk Hakkının Devredilebilmesine İlişkin Olarak Bu Hakların Doğrudan Sözleşmelere Özel Kanun Hükümlerinden Kaynaklananlar Hariç Herhangi Bir Sınırlama Olup Olmadığı Hakkında Bilgi

Değerleme konusu taşınmaz bu kapsam dışındadır.

5.3.10 Deęerlemesi Yapılan Gayrimenkulün, Gayrimenkul Projesinin veya Gayrimenkule Baęlı Hak ve Faydaların, Devrine/Alım/Satımına Sermaye Piyasası Mevzuatı Çerçevesinde, Bir Engel Olup Olmadığı Hakkında Görüş

Deęerleme konusu taşınmaz için yapılan takyidat incelemesi ve yasal belge incelemeleri sonucunda; Sermaye Piyasası Mevzuatı çerçevesinde devrine, alım satımına engel bir durum bulunmamaktadır.

6. DEĞERLEME KONUSU TAŞINMAZA İLİŞKİN ANALİZLER

6.1 MEVCUT EKONOMİK KOŞULLAR VE GAYRİMENKUL PİYASASI ANALİZİ

6.1.1 Küresel Ekonomi

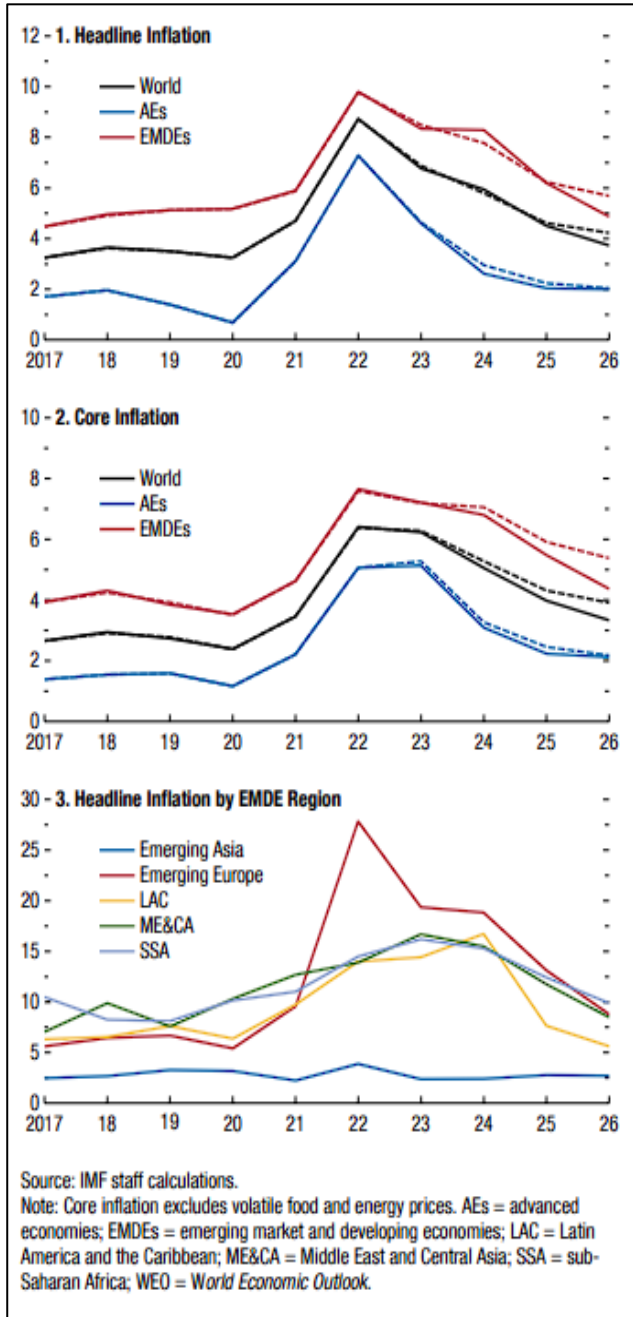
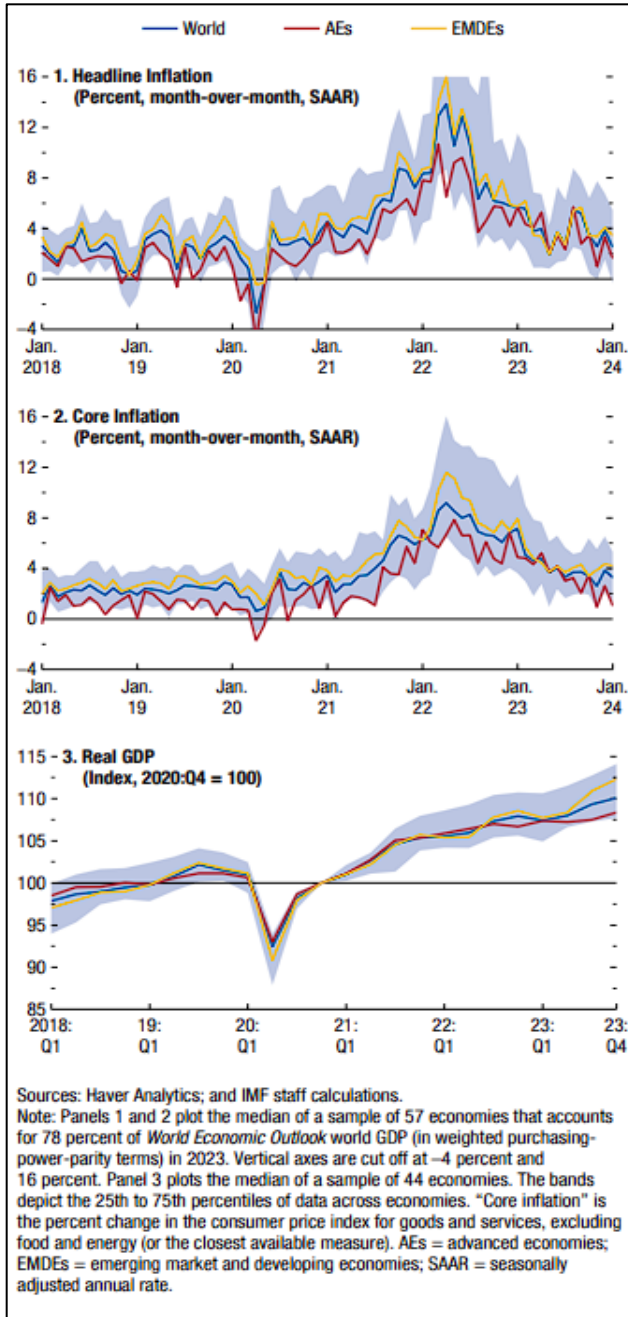
2023 yılı boyunca küresel ekonomide öncelikli sorun olarak enflasyon ve buna karşı alınan önlemler olmuştur. Benzer eğilim 2024 yılı ilk çeyreği itibarıyla devam etmiştir. Enflasyonist baskıyı azaltmak amacıyla başta gelişmiş ülke merkez bankaları olmak üzere birçok merkez bankası sıkı para politikalarını uygulamayı sürdürmüştür. Özellikle Fed, ECB gibi küresel etkinliği yüksek olan Merkez Bankalarının enflasyonu düşürmeyi öncelikleyen yaklaşımları parasal maliyetlerin yüksek kalmasına neden olmuştur.

Gelişmekte olan ülkelerde ise küresel enflasyonun üzerinde seyreden fiyatlar genel seviyesi ve işsizlik gibi unsurlarla birlikte artacak olan dış kaynağa ulaşma maliyeti ekonomiler için risk oluşturmaya devam etmiştir. Gelişmekte olan ülkelerde kendi içlerinde farklı ekonomi politikaları uygulayarak hem iç hem de dış kaynaklı sorunlarını çözmeye uğraşı içine girmişlerdir. Farklılaşma uygulanan para ve enflasyonu önleme politikalarında daha da belirginleşmiştir. Ancak gelişmekte olan ülkelerde büyüme ve istihdam kaybı sorunları gelişmiş ülkelere göre biraz daha öne çıkmıştır.

2024 yılı ilk çeyreğinde geçtiğimiz yıldan süregelen jeopolitik risklerin zaman zaman daha da arttığı gözlenmiştir. Doğrudan ekonomik olmayan ancak önemli bir risk unsuru olarak hemen hemen tüm iktisadi süreçleri etkileyen jeopolitik risklerin giderek artması da küresel görünümü olumsuz etkilemeye devam etmiştir. Süregelen Ukrayna-Rusya savaşı diğer yandan Ortadoğu'da yaşanan olumsuz gelişmeler, başta emtia fiyatları üzerinden olmak kaydıyla, uluslararası ticareti de negatif etkileyerek enflasyonist baskı unsuru olmaya başlamıştır.

Dünya ekonomisinde aktivite 2024 ilk çeyreğinde dirençli seyrini sürdürmüştür. Küresel ölçekte hizmet sektöründe sınırlı da olsa hızlanma görülürken, imalat aktivitesi ilk çeyrek itibarıyla yeniden genişleme bölgesine geçmiştir. ABD (Fed) ve Avrupa (ECB) Merkez Bankaları'nın faiz patikalarına yönelik beklentiler ayrılmaktadır. ECB'nin yaz aylarında faiz indirimlerine başlayacağına yönelik tahminler kuvvetlenirken, Fed'in faiz indirimlerine yönelik beklentiler, tahminleri aşan enflasyon verileri ve Fed yetkililerinin açıklamaları ile ötelenmektedir. Son dönemde Ortadoğu'da artan jeopolitik gerilimler ve Rusya'ya yönelik ihracat kısıtlamaları enerji başta olmak üzere emtia fiyatlarında dalgalanmalar yaratmaktadır. Bu gelişmeler küresel enflasyonun iyileşme hızına yönelik kaygıları artırmaktadır. Yüksek seyreden faizler ve son dönemde artan jeopolitik gerilimler küresel büyüme görünümü üzerindeki aşağı yönlü riskleri beslemektedir. Çin'de ekonomik toparlanmaya yönelik sinyaller gelse de emlak sektörüne yönelik belirsizlikler sürmektedir. Japonya Merkez Bankası uzun yıllardır sürdürdüğü negatif faiz politikasını sonlandırmıştır.

IMF'nin 2024 Nisan ayında yayınladığı Küresel Ekonomik Görünüm Raporu'nda temel tahmin, dünya ekonomisinin 2024 ve 2025'te 2023'tekiyle aynı hızda büyümeye devam edeceği yönünde. Gelişmiş ekonomisinin hafif bir hızlanma; burada büyümenin 2023'teki yüzde 1,6'dan 2024'te yüzde 1,7'ye çıkması bekleniyor. ve 2025'te yüzde 1,8 - gelişmekte olan piyasalarda ve gelişmekte olan ekonomilerde 2023'te yüzde 4,3'ten 2024 ve 2025'te yüzde 4,2'ye hafif bir yavaşlama ile dengelenecek. Bundan beş yıl sonra küresel büyüme tahmini - yüzde 3,1 - en yüksek seviyesinde olacağı öngörülüyor. Küresel enflasyonun 2023'teki yüzde 6,8'den 2024'te yüzde 5,9'a ve 2025'te yüzde 4,5'e istikrarlı bir şekilde düşeceği, gelişmiş ekonomilerin enflasyon hedeflerine gelişmekte olan piyasalara ve gelişmekte olan ekonomilere göre daha erken döneceği tahmin ediliyor. Çekirdek enflasyonun genel olarak daha kademeli bir düşüş göstermesi öngörülüyor.



*Kaynak: Küresel Ekonomik Görünüm Raporu

Enflasyon Grafikleri

	2023	Projections		Difference from January 2024 WEO Update ¹		Difference from October 2023 WEO ¹	
		2024	2025	2024	2025	2024	2025
World Output	3.2	3.2	3.2	0.1	0.0	0.3	0.0
Advanced Economies	1.6	1.7	1.8	0.2	0.0	0.3	0.0
United States	2.5	2.7	1.9	0.6	0.2	1.2	0.1
Euro Area	0.4	0.8	1.5	-0.1	-0.2	-0.4	-0.3
Germany	-0.3	0.2	1.3	-0.3	-0.3	-0.7	-0.7
France	0.9	0.7	1.4	-0.3	-0.3	-0.6	-0.4
Italy	0.9	0.7	0.7	0.0	-0.4	0.0	-0.3
Spain	2.5	1.9	2.1	0.4	0.0	0.2	0.0
Japan	1.9	0.9	1.0	0.0	0.2	-0.1	0.4
United Kingdom	0.1	0.5	1.5	-0.1	-0.1	-0.1	-0.5
Canada	1.1	1.2	2.3	-0.2	0.0	-0.4	-0.1
Other Advanced Economies ²	1.8	2.0	2.4	-0.1	-0.1	-0.2	0.1
Emerging Market and Developing Economies	4.3	4.2	4.2	0.1	0.0	0.2	0.1
Emerging and Developing Asia	5.6	5.2	4.9	0.0	0.1	0.4	0.0
China	5.2	4.6	4.1	0.0	0.0	0.4	0.0
India ³	7.8	6.8	6.5	0.3	0.0	0.5	0.2
Emerging and Developing Europe	3.2	3.1	2.8	0.3	0.3	0.9	0.3
Russia	3.6	3.2	1.8	0.6	0.7	2.1	0.8
Latin America and the Caribbean	2.3	2.0	2.5	0.1	0.0	-0.3	0.1
Brazil	2.9	2.2	2.1	0.5	0.2	0.7	0.2
Mexico	3.2	2.4	1.4	-0.3	-0.1	0.3	-0.1
Middle East and Central Asia	2.0	2.8	4.2	-0.1	0.0	-0.6	0.3
Saudi Arabia	-0.8	2.6	6.0	-0.1	0.5	-1.4	1.8
Sub-Saharan Africa	3.4	3.8	4.0	0.0	-0.1	-0.2	-0.1
Nigeria	2.9	3.3	3.0	0.3	-0.1	0.2	-0.1
South Africa	0.6	0.9	1.2	-0.1	-0.1	-0.9	-0.4
<i>Memorandum</i>							
World Growth Based on Market Exchange Rates	2.7	2.7	2.7	0.1	0.0	0.3	0.0
European Union	0.6	1.1	1.8	-0.1	-0.1	-0.4	-0.3
ASEAN-5 ⁴	4.1	4.5	4.6	-0.2	0.2	0.0	0.1
Middle East and North Africa	1.9	2.7	4.2	-0.2	0.0	-0.7	0.3
Emerging Market and Middle-Income Economies ⁵	4.4	4.1	4.1	0.0	0.0	0.2	0.1
Low-Income Developing Countries ⁵	4.0	4.7	5.2	-0.2	-0.1	-0.3	-0.1
World Trade Volume (goods and services)	0.3	3.0	3.3	-0.3	-0.3	-0.5	-0.4
Imports							
Advanced Economies	-1.0	2.0	2.8	-0.7	-0.4	-1.0	-0.4
Emerging Market and Developing Economies	2.0	4.9	4.1	0.0	-0.3	0.5	-0.6
Exports							
Advanced Economies	0.9	2.5	2.9	-0.1	-0.3	-0.6	-0.4
Emerging Market and Developing Economies	-0.1	3.7	3.9	-0.4	-0.4	-0.5	-0.3
Commodity Prices (US dollars)							
Oil ⁶	-16.4	-2.5	-6.3	-0.2	-1.5	-1.8	-1.4
Nonfuel (average based on world commodity import weights)	-5.7	0.1	-0.4	1.0	0.0	2.8	-0.3
World Consumer Prices⁷	6.8	5.9	4.5	0.1	0.1	0.1	-0.1
Advanced Economies ⁸	4.6	2.6	2.0	0.0	0.0	-0.4	-0.2
Emerging Market and Developing Economies ⁷	8.3	8.3	6.2	0.2	0.2	0.5	0.0

Source: IMF staff estimates.

Note: Real effective exchange rates are assumed to remain constant at the levels prevailing during January 30, 2024—February 27, 2024. Economies are listed on the basis of economic size. The aggregated quarterly data are seasonally adjusted. WEO = *World Economic Outlook*.¹ Difference based on rounded figures for the current, January 2024 WEO Update, and October 2023 WEO forecasts.² Excludes the Group of Seven (Canada, France, Germany, Italy, Japan, United Kingdom, United States) and euro area countries.³ For India, data and forecasts are presented on a fiscal year basis, and GDP from 2011 onward is based on GDP at market prices with fiscal year 2011/12 as a base year.⁴ Indonesia, Malaysia, the Philippines, Singapore, and Thailand.⁵ Vietnam is removed from the Low-Income Developing Countries group and added to the Emerging Market and Middle-Income Economies group. The reported differences from January 2024 and October 2023 are for Low-Income Developing Countries excluding Vietnam and Emerging Market and Middle-Income Economies including Vietnam.*Kaynak: *Küresel Ekonomik Görünüm Raporu*

2024-2025 Yılları Ülkelerin Ekonomik Beklenti Tablosu

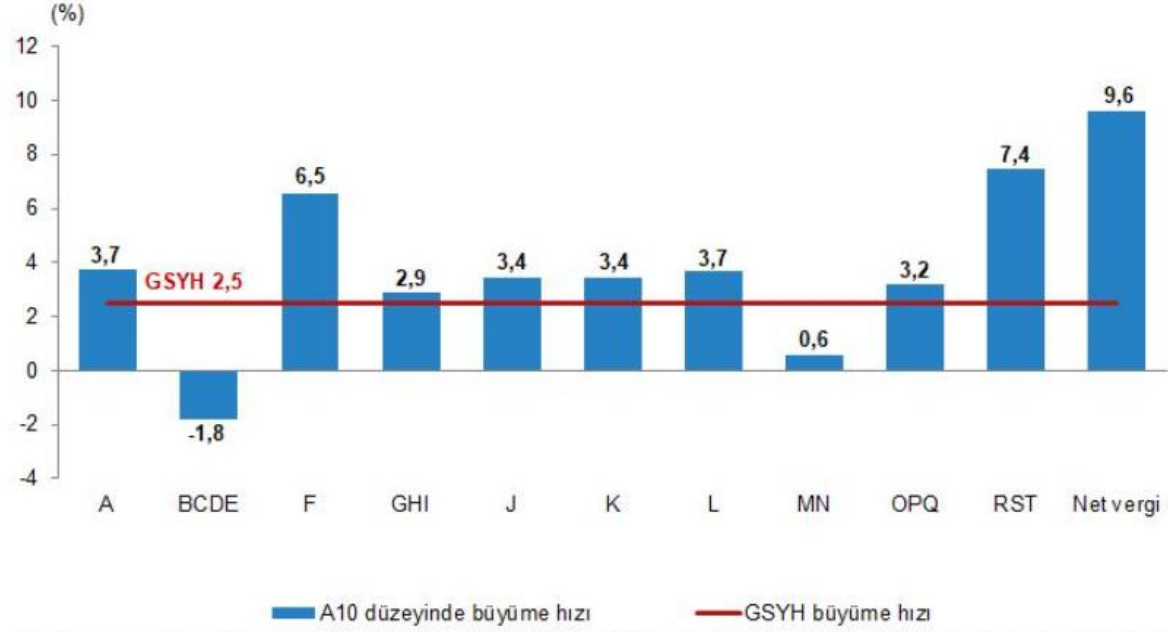
6.1.2 Türkiye Ekonomisi – Makro Göstergeler

GSYH 2024 yılı ikinci çeyrek ilk tahmini; zincirlenmiş hacim endeksi olarak, bir önceki yılın aynı çeyreğine göre %2,5 arttı.

Türkiye ekonomisi 2023 dördüncü çeyrekte beklentilerin üzerinde bir büyüme kaydetmiştir. 2023 yılı dördüncü çeyrek gayri safi yurtiçi hasıla (GSYH) stoklar ve dış talebin sınırlayıcı etkisine rağmen iç talebin katkısıyla büyümüştür. Takvim ve mevsim etkisinden arındırılmış verilere göre GSYH çeyreklik bazda %1,0 artarken, yıllık bazda GSYH büyümesi %4,0 seviyesinde gerçekleşmiştir. Bu sonuçlarla 2023 yıl genelinde büyüme %4,5 seviyesinde oluşmuştur. 2022 yılında 905,8 milyar dolar olan GSYH 2023 yılında 1 trilyon 118,6 milyar dolara yükselmiştir. Yurtiçinde 2024 ilk çeyrek öncü verileri ekonomik aktivitenin dirençli kaldığını göstermektedir. İş gücü piyasasında ise mevsimsellikten arındırılmış verilere göre Ocak'ta %9,0 olan işsizlik oranı Şubat itibarıyla %8,7'ye gerilerken, geniş tanımlı işsizlik göstergelerinde de genele yayılan bir düşüş gözlenmiştir. İmalat sanayi satın alma yöneticileri endeksi (PMI) Ocak ayındaki 49,2 seviyesinden Şubat'ta 50,2'ye yükselerek daralma bölgesinden çıkmıştır. İmalat PMI Mart ayında 50,0 değerini alsa da, Nisan ayı verileri endeksin 49,3'e gerileyerek daralma bölgesine geçtiğini göstermektedir. Kapasite kullanım oranı son üç ayda sınırlı da olsa yükselirken, sektörel güven endeksleri dalgalı bir seyir izlemektedir. Bankacılık sektörü kredi hacmi ve harcamalara dair diğer göstergeler ise bir miktar yavaşlamaya işaret etmektedir.

İlk çeyrekte dış dengedeki devam etmiştir. İhracatta toparlanma sürerken, enerji ve altın kalemlerindeki gerilemeyle ithalat ve dış ticaret açığı daralmaktadır. Seyahat gelirlerinde artış meydana gelse de, taşımacılık tarafındaki daralma cari dengedeki iyileşmeyi sınırlamaktadır. TÜİK verilerine göre, ilk üç ayda ihracat 2023'ün aynı dönemine göre %3,6 artarken, ithalatta %12,8 düşüş gerçekleşmiştir. Bundan dolayı 2023 ilk çeyreğinde 34,8 milyar dolar olan dış ticaret açığı 2024'ün ilk çeyreğinde 20,3 milyar dolara gerilemiştir. Aralık 2023'te 45,5 milyar dolar olan 12 aylık toplam cari açık Şubat 2024'te 31,8 milyar dolara inmiştir.

Ücret artışları, bazı vergi kalemlerindeki yükseliş ve beklentilerdeki bozulma ile ilk çeyrekte enflasyonda sınırlı da olsa artış yaşanmıştır. 2023 sonunda %64,8 olan genel tüketici fiyatları endeksi (TÜFE) yıllık enflasyonu Mart ayında %68,5'e çıkmıştır. Aynı dönemde genel yurtiçi üretici fiyatları endeksi (Yi-ÜFE) yıllık enflasyonu %44,2'den %51,5'e yükselmiştir. Ayrıca emtia fiyatlarındaki dalgalanma ve beklentilerdeki bozulma da enflasyon üzerindeki yukarı yönlü riskleri beslemektedir. Ocak ayında %42,50 olan politika faizini %45,00'a çıkaran TCMB Şubat toplantısında faizleri sabit tutarken, Mart ayında genel beklentilerin aksine 500 baz puan artışla politika faizini %50,00'a yükseltmiştir. 21 Kasım 2024 toplantısı itibarıyla da TCMB politika faizi %50,00 seviyesinde tutmaya devam etmiş olup Yurt içi talebin yavaşlamasının, enflasyondaki düşüşü destekleyici seviyelere ulaştığı ifade edilmiştir. TCMB ayrıca iç talepteki dengelenmeyi sağlamak amacıyla ilave makro ihtiyati düzenlemeler ve likidite tedbirleri almıştır. İkinci çeyrek başında ise piyasa mekanizmasının işlevselliğini ve makro finansal istikrarı koruyacak şekilde makro ihtiyati politikaları sadeleştirmeye devam etmiştir.

GSYH, iktisadi faaliyet kollarına göre A10⁽¹⁾ düzeyinde büyüme hızları, II. Çeyrek: Nisan-Haziran, 2024

1) A-Tarım, ormancılık ve balıkçılık, BCDE-Sanayi, F-İnşaat, GHI- Hizmetler, J-Bilgi ve iletişim, K-Finans ve sigorta faaliyetleri, L-Gayrimenkul faaliyetleri, MN- Mesleki, idari ve destek hizmet faaliyetleri, OPQ- Kamu yönetimi, eğitim, insan sağlığı ve sosyal hizmet faaliyetleri, RST- Diğer hizmet faaliyetleri.

GSYH sonuçları, II. Çeyrek: Nisan-Haziran, 2024

Yıl	Çeyrek	GSYH			
		Cari fiyatlarla (Milyon TL)	Cari fiyatlarla (Milyon \$)	Zincirlenmiş hacim endeksi	Değişim oranı (%)
2022	Yıllık	15 011 776	905 814	210,9	5,5
	I	2 519 789	181 490	186,9	7,8
	II	3 424 670	219 665	201,6	7,6
	III	4 273 138	242 416	223,8	4,1
	IV	4 794 179	262 243	231,2	3,3
2023	Yıllık	26 545 722	1 130 009	221,6	5,1
	I ^(r)	4 687 492	248 416	195,3	4,5
	II ^(r)	5 571 440	274 908	210,9	4,6
	III ^(r)	7 759 106	298 760	238,4	6,5
	IV ^(r)	8 527 683	307 925	241,9	4,6
2024	I ^(r)	8 858 091	286 728	205,7	5,3
	II	9 949 792	308 158	216,1	2,5

(r) İlgili çeyreklerde revizyon yapılmıştır.

6.1.3 Gayrimenkul Piyasası:

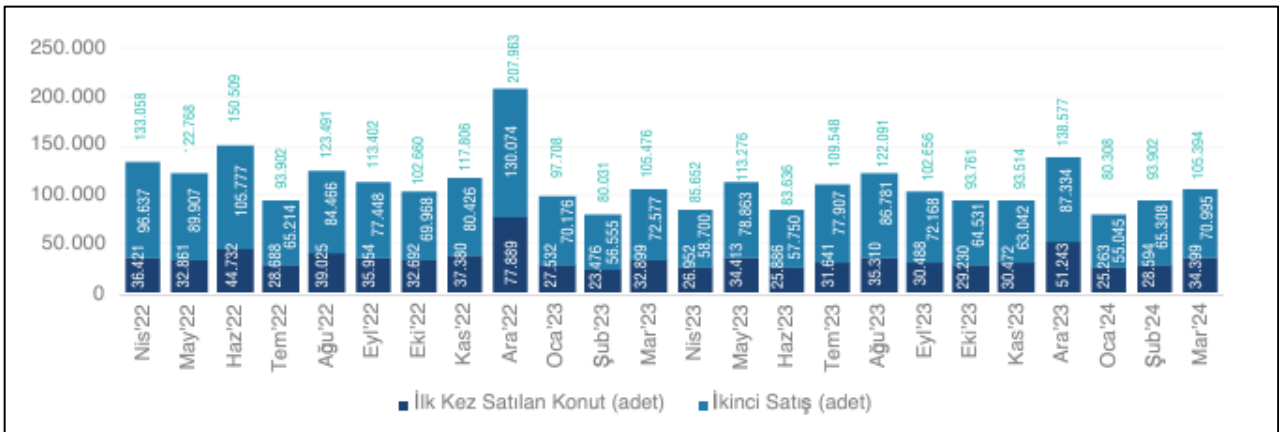
2024 yılının ilk çeyreğinde konut satışları bir önceki yılın aynı çeyreğine göre %1,3 oranında, bir önceki çeyreğe göre ise %14,3 oranında gerileme kaydederek 279.604 adet olmuştur. Bu sonuçlarla, 2024 yılı 1. çeyrek konut satışları son on iki çeyrekteki en düşük satış adedi olarak kayıtlara geçmiştir..

Satış durumuna göre yapılan değerlendirmede, birinci el satışlar hem adetsel bazda hem de toplam satışlar içerisindeki oranı dikkate alındığında bir önceki yılın aynı çeyreğine göre daha iyi bir performans göstermiştir. İlk satışların toplam satışlar içerisindeki payı bir önceki yılın aynı çeyreğinde %29,6 iken bu yıl da %31,6 olmuştur. İkinci el satışların payı ise %70,4 iken %68,4'e gerilemiştir. Böylece birinci çeyrekte ilk satışlar 88.256 adet, ikinci el satışlar 191.348 adet olmuştur.

Satış şekline göre yapılan değerlendirmede ise 2023 yılının 4. çeyreğine göre ipotekli satışlarda %63,8 oranında artış görülmüş olmakla birlikte ipotekli satışların toplam satışlar içerisindeki payı tarihsel ortalamasının altında seyretmeye devam etmiştir. İpotekli satışların toplam satışlar içerisindeki oranının bir önceki çeyrek gerçekleşmesi %5,2'den birinci çeyrekte %9,9'a yükseldiği görülmektedir. Birinci çeyrekte kısmi bir gerileme kaydeden konut kredisi faiz oranlarının ağırlıklı ortalaması ise bir önceki çeyrek %41,9 iken birinci çeyrekte %41,7'ye gerilemiştir. Yıllık bazda bakıldığında, ipotekli satışlar %53,0 oranında gerileme kaydederken diğer satışlarda %6,5 oranında artış gerçekleşmiştir. Bu sonuçlarla birinci çeyrekte, ipotekli satışlar 27.622 adet, diğer satışlar 251.982 adet olmuştur..

Yabancılar yapılan satışlar birinci çeyrekte 5.685 adet olurken konut satışlarının geneline kıyasla yıllık bazda %48,0 ile oldukça yüksek bir oranda azalma kaydettiği gözlemlenmiştir. Yabancılar satışların toplam satışlar içerisindeki payı bir önceki çeyrek gerçekleşmesi olan %2,1'den %2,0'ye gerilemiştir. Ülke uyruklarına göre en yüksek alım Rusya Federasyonu vatandaşları tarafından gerçekleştirilmiş olup il bazında birinci çeyrekte en yüksek satış İstanbul'da gerçekleşmiş olup böylece İstanbul 2022 yılının ikinci çeyreğinden sonra Antalya'dan birinci sırayı tekrar almıştır. Antalya %36,1 ile birinci sırada yer alırken, ikinci sırada %35,6 pay ile Antalya, üçüncü sırada ise %9,0 pay ile Mersin bulunmaktadır.

Konut fiyatları artışı ise eylül ayında yıllık bazda en yüksek artış oranı olan %189,1'e ulaşılmasının ardından on yedi ay üst üste düşüş kaydederek şubat ayı itibarıyla %58,31'e gerilemiştir. Diğer yandan, reel bazda 2019 Aralık ayından itibaren yıllık bazda ilk kez negatif gerçekleşme görülmüş ve şubat ayı itibarıyla reel değişim yıllık bazda -%5,2 olmuştur. Yeni konut fiyatlarında da konut fiyatlarıyla benzer bir tablo görülmekte olup şubat ayı itibarıyla yıllık bazda nominal olarak %57,0 artış, reel olarak ise %6,0 oranında gerileme gerçekleşmiştir. Şubat 2024 itibarıyla Türkiye genelinde konut birim fiyatları 31.365 TL/m²'ye yükselirken üç büyük ilden İstanbul'da konut birim fiyatları 45.421 TL/m², İzmir'de 36.065 TL/m², Ankara'da 24.919 TL/m² olmuştur. (GYODER, Türkiye Gayrimenkul Sektörü 2024)

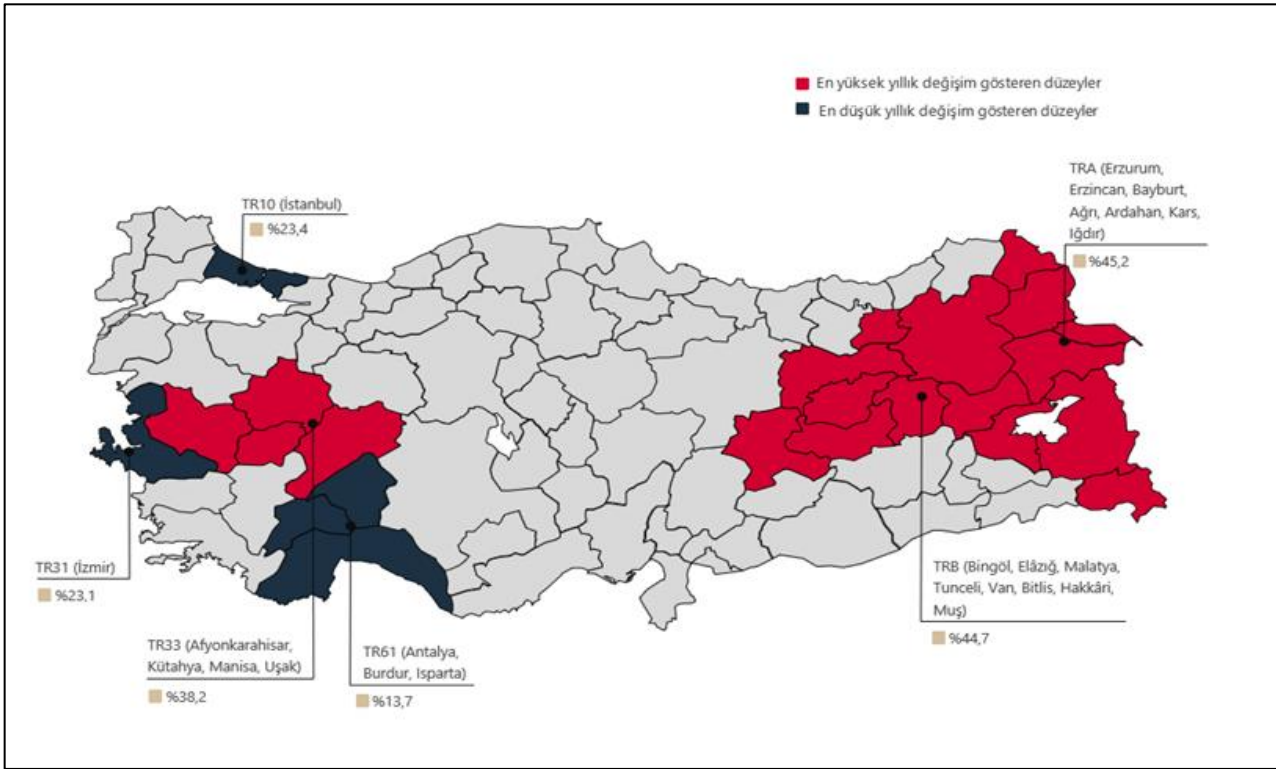






Aylık faiz oranı 2023 yılının üçüncü çeyrek sonunda %3,01 seviyelerine çıkmış ve yılın son çeyreğini %2,96 seviyesinde tamamlamıştır. 2024 yılının ilk çeyreği sonunda aylık faiz oranı %3,03 olarak seyretmektedir. Aynı şekilde yıllık faiz oranı 2023 yılının üçüncü çeyreğinde %42,79 seviyelerine çıkmış ve yıllık faiz oranı 2023 Aralık ayını %41,84 ile tamamlamıştır. 2024 ilk çeyreği sonunda aylık faiz oranı %43,13 olarak seyretmektedir.

2024 yılı Mart ayı sonunda konut kredisi hacmi 444,3 milyar TL seviyesinde gerçekleşmiştir. Kamu mevduat bankalarının toplam konut kredisi hacmi içindeki payı 2023 Mart ayında %63,98 seviyesinden, 2024 yılı Mart ayında %56,66 seviyesine düşmüştür. Mart 2024'de bir önceki yılın aynı dönemine göre, Yerli Özel bankaların payı %18,84'ten %23,07'ye yükselmiştir. Yabancı Mevduat bankalarının payı ise %8,41'ten %10,55'e yükselmiştir. Takipteki konut kredilerinin toplam konut kredilerine oranı Ekim 2019 itibarıyla düşüş trendi başlamış olup 2024 Mart ayı itibarıyla %0,11 olarak gerçekleşmiştir.

Toplam tüketici kredileri ise Mart ayında 1,62 trilyon TL seviyesinde seyretmiştir. 2023 yılı Mart ayında %30,8 olan konut kredilerinin toplam tüketici kredilerindeki payı Mart 2024 itibarıyla 3,5 puan azalarak %27,3 olarak gerçekleşmiştir. Toplam krediler yaklaşık 12,9 trilyon TL tutarında seyrederken, bireysel kredilerin toplam krediler içindeki payı %23,5 olmuştur. Bu oran 2023 Mart ayında %21,7 seviyesindeydi.

Merkez Bankası'nın 2024 yılı Eylül ayında bir önceki aya göre yüzde 1,0 oranında artan KFE, bir önceki yılın aynı ayına göre nominal olarak yüzde 27,4 oranında artmış, reel olarak ise yüzde 14,7 oranında azalmıştır. İstanbul, Ankara ve İzmir'in konut fiyat endekslerindeki gelişmeler değerlendirildiğinde, 2024 yılı Eylül ayında bir önceki aya göre, sırasıyla yüzde 1,2, 2,2 ve 0,8 oranlarında artış gözlenmiştir. Endeks değerleri bir önceki yılın aynı ayına göre, İstanbul, Ankara ve İzmir'de sırasıyla yüzde 23,4, 30,4 ve 23,1 oranlarında artış göstermiştir.



	 TÜRKİYE	 İSTANBUL	 ANKARA	 İZMİR
Konut Fiyat Endeksi	148,0	139,4	153,7	142,5
Yıllık Değişim	%27,4	%23,4	%30,4	%23,1
Aylık Değişim	%1,0	%1,2	%2,2	%0,8

6.2 DEĞERLEME İŞLEMİNİ OLUMSUZ ETKİLEYEN VEYA SINIRLAYAN FAKTÖRLER

Taşınmazın değerlemesinde müşteri tarafından değerlemeyi olumsuz etkileyen veya sınırlayan herhangi bir faktör bulunmamaktadır.

6.3 TAŞINMAZIN YAPISAL ÖZELLİKLERİNİN DEĞERLEMESİNDE BAZ ALINAN VERİLER

Değerleme konusu taşınmazın yapısal özelliklerinin değerlemesinde mahallinde ve resmi kurumlarda yapılan inceleme ve tespitler baz olarak alınmıştır.

6.4 TAŞINMAZIN FİZİKİ VE TEKNİK ÖZELLİKLERİ VE DEĞERLEMEDE BAZ ALINAN VERİLER

Değerleme konusu taşınmazın teknik özelliklerinin değerlemesinde mahallinde yapılan inceleme ve tespitler ile konu taşınmaz üzerinde herhangi bir yapılaşma söz konusu olmayıp taşınmazın fiziki özellikleri dikkate alınmıştır.

6.5 DEĞERLEME İŞLEMİNDE KULLANILAN VARSAYIMLAR VE KULLANILMA NEDENLERİ

Ülkemizde kabul görmüş olan üç farklı değerlendirme yöntemi kullanılmaktadır. Bu yöntemler “Pazar Değeri Yaklaşımı”, “Nakit Akışı / Gelir Akımları Yaklaşımı” ve “Yeniden İnşa Etme (İkame) Maliyeti Yaklaşımı” yöntemleridir. Bu yöntemler için yapılan varsayımlar ve nedenleri aşağıda verilmektedir.

Pazar Değeri Analizi, Varsayımları ve Nedenleri

Analiz edilen gayrimenkulün türü ile ilgili olarak mevcut bir pazarın varlığı peşinen kabul edilir. Bu piyasadaki alıcı ve satıcıların gayrimenkul hakkında oldukça iyi düzeyde bilgi sahibi olduğu ve bu nedenle zamanın önemli bir faktör olmadığı kabul edilir. Gayrimenkulün piyasada makul bir satış fiyatı ile makul bir süre için kaldığı kabul edilir. Seçilen karşılaştırılabilir örneklerin değerlemeye konu gayrimenkul ile ortak temel özelliklere sahip olduğu kabul edilir. Seçilen karşılaştırılabilir örneklerle ait verilerin, fiyat düzeltmelerinin yapılmasında, günümüz sosyo-ekonomik koşulların geçerli olduğu kabul edilir.

Nakit Akışı / Gelir İndirgeme Analizi, Varsayımları ve Nedenleri

Bu yöntemle bir gayrimenkulün değeri, çok fazla geciktirmeksizin, aynı arzu edilebilirlikte bir getiri oranı sağlayan, ikamesi mümkün, karşılaştırılabilir bir gelir getiren gayrimenkulü elde etmek için, yapılması gereken etkin yatırımın sonucu temeline dayanmaktadır. Karşılaştırılabilir örneklerin gelirlerine ve satış fiyatlarına dayanılarak bulunan kira çarpanının değerlendirilme konu gayrimenkulün pazar değerini gösterdiği kabul edilir.

Yeniden İnşa Etme (İkame) Maliyeti Analizi, Varsayımları ve Nedenleri

Bu yöntemde, var olan bir yapının günümüz ekonomik koşulları altında yeniden inşa edilme maliyeti gayrimenkulün değerlemesi için baz kabul edilir. Bu anlamda maliyet yaklaşımının ana ilkesi kullanım değeri ile açıklanabilir. Kullanım değeri ise “Hiçbir şahıs ona karşı istek duymasa veya onun değerini bilmese bile malın gerçek bir değeri vardır.” şeklinde tanımlanmaktadır. Bu yöntemde gayrimenkulün önemli bir kalan ekonomik ömür beklentisine sahip olduğu kabul edilir. Bu nedenle gayrimenkul değerinin; fiziki yıpranmadan, fonksiyonel ve ekonomik açıdan demode olmasından dolayı zamanla azalacağı varsayılır. Bir başka deyişle, mevcut bir gayrimenkulün, bina değerinin, hiçbir zaman yeniden inşa etme maliyetinden fazla olamayacağı kabul edilir. Gayrimenkulün değerinin, arazi ve binalar olmak üzere iki farklı fiziksel olgudan meydana geldiği kabul edilir.

6.6 DEĞERLEME İŞLEMİNDE KULLANILAN YÖNTEMLER VE SEÇİLME NEDENLERİ

Taşınmazın bulunduğu bölgede var olan emsallerin bölgedeki arsa birim fiyatları hakkında yeterli fikri vermesi nedeniyle değerlendirme konusu taşınmazın değerlemesinde “Piyasa Değeri Yaklaşımı” yöntemi kullanılmıştır.

6.7 EN VERİMLİ VE EN İYİ KULLANIM DEĞERİ ANALİZİ

Kurul'un 01.02.2017 tarih Seri III-62.1 sayılı “Sermaye Piyasasında Değerleme Standartları Hakkında Tebliğ”i doğrultusunda yayımlanan Uluslararası Değerleme Standartları 2017’de en verimli ve en iyi kullanım fiziksel olarak mümkün, finansal olarak karlı, yasal olarak izin verilen ve en yüksek değer ile sonuçlanan kullanım olarak tanımlanmaktadır.

Bu kapsamda, değerlendirme konusu taşınmaz “Arsa” amaçlı kullanım en etkin ve verimli kullanımdır.

6.8 PİYASA DEĞERİ ANALİZİ

Değerleme konusu taşınmaza yakın çevrede yapılan araştırmalarda aşağıdaki verilere ulaşılmıştır.

Emsaller:

Emsal 1: Emsal konu taşınmaz ile aynı bölgede konumlu, Eskiçeşme Mahallesi’nde, Konut lejantlı, E: 0,50, Hmax: 7,50 m yapılaşma koşullarına sahip ada parsel numarası belirtilmemiş, 950 m² yüz ölçümlü köşe parsel konumlu arsa için pazarlıklı olarak 65.000.000.-TL talep edilmektedir.

Emsal 2: Emsal konu taşınmaz ile aynı bölgede konumlu, Çarşı Mahallesi’nde, Konut lejantlı, E: 0,50, yapılaşma koşullarına sahip ada parsel numarası belirtilmemiş, 213 m² yüz ölçümlü köşe parsel konumlu arsa için pazarlıklı olarak 20.000.000.-TL talep edilmektedir. Emsali portföyünde bulunduran emlakçı ile yapılan görüşmede konu taşınmazın en son 16.000.000 TL teklif gördüğü şifahen öğrenilmiştir.

Emsal 3: Emsal konu taşınmaz ile aynı bölgede konumlu, Kumbahçe Mahallesi’nde, Konut lejantlı, E: 0,50, Hmax: 6,50 yapılaşma koşullarına sahip ada parsel numarası belirtilmemiş, 405 m² yüz ölçümlü arsa için pazarlıklı olarak 24.700.000.-TL talep edilmektedir.

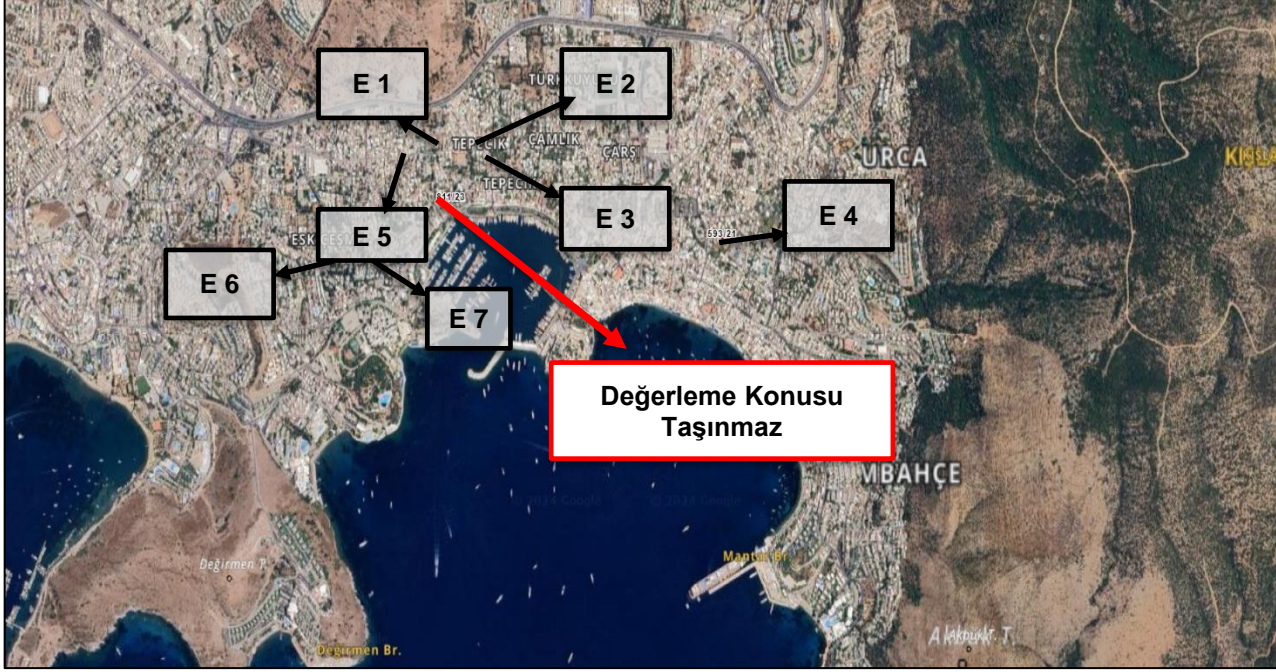
Emsal 4: Emsal konu taşınmaz ile aynı bölgede konumlu, Umurca Mahallesi’nde, Konut lejantlı, E: 0,1,20, yapılaşma koşullarına sahip 593 ada 21 parsel numaralı, 108,87 m² yüz ölçümlü arsa için pazarlıklı olarak 11.000.000.-TL talep edilmektedir. Emsali portföyünde bulunduran emlakçı ile yapılan görüşmede konu taşınmazın en son 7.000.000 TL teklif gördüğü şifahen öğrenilmiştir.

Emsal 5: Emsal konu taşınmazlar ile aynı bölgede konumlu, Eskiçeşme Mahallesi’nde, havuzlu sitede, yeni binanın 2. normal katta konumlu, 1+1, brüt 65 m² alanlı olduğu beyan edilen 55 m² alanlı olduğu düşünülen, havuzlu daire için pazarlıklı olarak 6.000.000.TL talep edilmektedir.

Emsal 6: Emsal konu taşınmazlar ile aynı bölgede konumlu, Eskiçeşme Mahallesi’nde, sitede, yeni binanın zemin konumlu, 2+1, brüt 70 m² alanlı olduğu beyan edilen 65 m² alanlı olduğu düşünülen daire için pazarlıklı olarak 7.000.000.TL talep edilmektedir.

Emsal 7: Emsal konu taşınmazlar ile aynı bölgede konumlu, Eskiçeşme Mahallesi’nde, Mirage Marina Bodrum Projesi’nde, yeni binanın zemin. katında konumlu, 1+1, brüt 85 m² alanlı olduğu beyan edilen 75 m² alanlı olduğu düşünülen havuzlu daire için pazarlıklı olarak 7.250.000.TL talep edilmektedir.

Beyan: Konu taşınmazların yer aldığı Bodrum İlçesi Muğla İl'inin önemli turizm ilçelerinden biri olup söz konusu taşınmaz bodrum İlçesinin merkez mahallerinden biri olan Eskiçeşme Mahallesi'nde konumludur. Bodrum Marina'ya ve kentin ticaret, turizm potansiyelin yüksek ve canlı olduğu kesimlerinden birinde yer alması sebebiyle taşınmazların bulunduğu arsa önem arz etmektedir. Konu taşınmazların bulunduğu bölgede aktif olarak çalışan emlak ofisi yetkilileriyle yapılan görüşmede, benzer imar durumu ve büyüklüğü sahip arsaların 70.000.-TL/m² – 80.000.-TL/m² arsa birim değerine sahip olabileceği, dairelerin ise 115.000.-TL/m² – 120.000.-TL/m² birim değerine sahip olabileceği beyan edilmiştir.



Emsallerin Değerlendirilmesi:

Piyasa Değeri Analizinde, mevcut piyasa bilgilerinden faydalanılmış, bölgede yakın dönemde pazara çıkarılmış ve satılmış / kiralanmış benzer taşınmaz dikkate alınarak Pazar değerini etkileyebilecek kriterler çerçevesinde fiyat ayarlaması yapılmış, emsallerde beyan edilen kullanım alanlarındaki hata/yanılma ve pazarlık payları da göz önüne alınarak konu gayrimenkul için arsa satış birim fiyatları belirlenmiştir. Bulunan emsaller, konum, büyüklük, kullanım fonksiyonu, imar şartları gibi kıstaslar dahilinde karşılaştırılmış, çevredeki emlak pazarının güncel değerlendirmesi için emlak pazarlama firmaları ve mal sahipleri ile görüşülmüş; yanı sıra ofisimizdeki bilgilerden faydalanılmıştır.

Emsaller taşınmaz ile aynı bölgede yer almaktadır. Emsallerin konumu, kullanım alanları, pazarlık payları, değerlendirme konu taşınmazın tüm olumlu ve olumsuz özellikleri değerlemede dikkate alınmıştır.

PİYASA DEĞERİ ANALİZİ					
	Emsal-1	Emsal-2	Emsal-3	Emsal-4	Konu Taşınmaz
Mahalle / Konum	Eskiçeşme	Eskiçeşme	Eskiçeşme	Akyarlar	Eskiçeşme
Ada / Parsel	-	-	-	593/21	811/23
Alan (m ²)	950,00	213,00	405,00	108,87	187,00
Satış Fiyatı-SF (TL)	65.000.000	20.000.000	24.700.000	11.000.000	
Pazarlıklı Fiyat (TL)	58.500.000	16.000.000	22.230.000	7.000.000	
İmar Durumu	Konut, E: 0,50	Konut, E: 0,50	Konut, E: 0,50	Konut, E: 1,20	Konut, E: 1,20
Birim Değer (TL/m ²)	61.579	75.117	54.889	64.297	
İmar Durumu Şerefiyesi	-20%	-20%	-20%	0%	
Konum/Manzara Şerefiyesi	10%	10%	-15%	-15%	
Alan Şerefiyesi	-15%	0%	-5%	0%	
Hisse Şerefiyesi	0%	0%	0%	0%	
Düzeltilmiş Birim Değer (TL/m ²)	76.481	81.127	79.534	73.941	
Ortalama Birim Değer (TL/m ²)	77.770,80				77.770,80
Konu Taşınmaz Değeri (TL)					14.543.140,12
Taşınmazın Yuvarlanmış Değeri (TL)					14.545.000

KONUT EMSAL DEĞER TABLOSU			
	Emsal-5	Emsal-6	Emsal-7
Konum (m)	Eskiçeşme	Eskiçeşme	Eskiçeşme
Alan (m ²)	65	70	85
Alan Düzeltmesi (m ²)	55	65	70
Satış Fiyatı-SF (TL)	6.000.000	7.000.000	7.250.000
Pazarlıklı Fiyat (%10) (TL)	5.820.000	6.790.000	7.032.500
Kullanım Tertibi	1+1	2+1	1+1
Müstakil - Normal Daire	Daire	Daire	Daire
Birim Değer (TL/m ²)	105.818	104.462	100.464
Bakım ve Yaş Şerefiyesi (%)	0%	0%	0%
Merkeze Yakınlık Şerefiyesi (%)	-25%	-25%	-25%
Site Şerefiyesi (%)	10%	0%	10%
Alan Şerefiyesi (%)	0%	0%	0%
Düzeltilmiş Birim Değer (TL/m ²)	119.045	130.577	113.022
Ortalama Birim Değer (TL/m²)	120.881,57		

Piyasa Değeri (Arsa Değeri)

Taşınmaz	Yüz Ölçümü (m ²)	Birim Değer (TL/m ²)	Piyasa Değeri (TL)
811 Ada 23 Parsel	187	77.780,75	~14.545.000.-
Arsa Değeri (TL)			14.545.000.-

* *Konu taşınmazın yaklaşık 23 m²'lik yola terki olduğu terk sonrası yüz ölçümünün 187 m² olduğu Bodrum Belediyesi İmar ve Şehircilik Müdürlüğü'nden şifahen öğrenilmiştir.*

6.9 PROJE GELİŞTİRME YAKLAŞIMI

Değerlemeye konu parsel üzerinde mevcut durumda herhangi bir yapılaşma bulunmamakta olup konu taşınmaz üzerinde proje geliştirme çalışması yapılmıştır. Konu taşınmaz gelir getirici mülk özelliği bulunmamakta olup daire emsal araştırmasına istinaden daire satış fiyatları dikkate alınarak proje geliştirme yaklaşımıyla arsa değerine ulaşılmıştır.

Proje Geliştirme Yaklaşımında Kullanılan Varsayımlar:

- Söz konusu parsel üzerinde geliştirilen proje varsayımında 224,40 m² emsale dahil alan, 67,32 m² emsal harici alan olmak üzere toplam 291,72 m² inşaat alanı baz alınmıştır.
- Otopark alanlarının açık alandan karşılanacağı varsayılmıştır.
- Söz konusu projenin 2025 yılı itibariyle başlayıp aynı yılda tamamlanacağı öngörülmüştür.
- Güncel inşa maliyetleri dikkate alınarak söz konusu projede ilk yıl inşa maliyeti daireler için 40.000 TL/m² sonraki yıl için birim maliyetin %35 oranında artacağı öngörülmüştür.
- Emsal harici alan için projede ilk yıl inşa maliyeti 20.000 TL/m² sonraki yıl için birim maliyetin %20 oranında artacağı öngörülmüştür.
- Geliştirilen proje varsayımında 2025 yılında yaklaşık %100'nün satılarak tamamlanacağı öngörülmüştür.
- 2024 yıl sonu itibariyle daire birim değeri 120.000.-TL/m² olarak baz alınmış olup 2025 yılında %40, oranında artacağı varsayılmıştır.
- Çalışmalar sırasında 10 yıllık devlet tahvillerinin son altı aylık ortalaması dikkate alınarak risksiz getiri oranı olarak elde edilmiştir. Yapılan incelemelerde son 10 yıllık devlet tahvilleri risksiz getiri oranı %20,50 civarındadır.
- Risk primi ise belirlenen risksiz getiri oranları üzerinden risklerinin toplamı ve yapılan varsayımlardaki sapma oranı göz önünde bulundurularak yaklaşık %1-2 civarında alınarak indirme oranları belirlenmiştir. Proje geliştirmede indirgeme oranı risksiz getiri oranı ve risk primi toplamı ile %22 olarak alınmıştır.
- Çalışmalara Uluslararası Değerleme Standartları Kapsamı'nda vergi ve KDV dahil edilmemiştir.
- Tüm ödemelerin peşin yapıldığı varsayılmıştır.

PROJE GELİŞTİRME ARSA ARTIK TEKNİĞİ					
Taşınmaz A/P	811/23	EMSALE DAHİL İNŞAAT ALANI (m ²)	-	Konut Birim Maliyet	40.000 TL
Yüzölçümü	187,00	Emsal Harici Teknik Alan Katsayısı	-	Emsal Haric Birim Maliyet	20.000 TL
İmar Durumu	Konut Alanı	Emsale Dahil İnşaat Alanı (m ²)	224,40		
Emsal	1,20	Emsal Harici İnşaat Alanı (m ²)	67,32	Konut Birim Satış	120.000 TL
Taks	0,60	Otopark Sayısı (Her 150 m ² Alana 1 Araç)	Açık Otopark	Ticaret Birim Satış	0 TL
Yençok	-	Kapalı Otopark Alanı (1 Araç 25m ²)	Açık Otopark		
Emsale Dahil İnşaat Alanı (m ²)	224,40	EMSALE HARİCİ ALAN TOPLAMI (m ²)	-	İskonto Oranı	22%
Emsal Harici İnşaat Alanı (m ²)	67,32	TOPLAM İNŞAAT ALANI (m ²)	291,72		
Toplam İnşaat Alanı	291,72				
Fonksiyonlar					
	%	Satılabilir İnşaat Alanı	Satılmayan İnşaat Alanı	Toplam İnşaat Alanı	
Konut Alanları	-	224,40	67,32	291,72	
TOPLAM		224,40	67,32	291,72	
Dönem					
	0	1	2	Toplam	
	31.12.2024	31.12.2025	31.12.2026		
Gelirler					
Konut Satış Oranları	0%	100%	0%		
Alan	0,0	224,4	0,0		37.699.200
Birim Fiyat (%40 artış)	120.000	168.000	210.000		
Konut Satış Geliri	0	37.699.200	0		
Toplam Satış Gelirleri	0	37.699.200	0		37.699.200
Satış Gelirlerinin Bugünkü Değeri (İskonto Oranı %22)	0	30.900.984	0		30.900.984
Giderler					
İnşaat Tamamlanma Oranı	0%	100%	0%		
Peşin Ödenen (TL)	0	0	0		
Konut Birim Maliyeti (TL)	40.000	54.000	70.200		
Konut İnşaat Maliyeti (TL)	0	12.117.600	0		12.117.600
Emsal Harici Alan İnşaat Birim Maliyeti (TL)	20.000	24.000	28.800		
Emsal Harici Alan İnşaat Maliyeti (TL)	0	1.615.680	0		1.615.680
Toplam Maliyet Giderleri	0	13.733.280	0		13.733.280
Maliyet Giderlerinin Bugünkü Değeri (İskonto Oranı %22)	0	11.256.787	0		11.256.787
İndirgeme Oranı Katsayısı	1,00000000	0,81967213	0,67186240		
Toplam Gelirlerin Bugünkü Değeri		30.900.984			
Toplam İnşaat Maliyetlerinin Bugünkü Değeri		11.256.787			
Projelendirilmiş Arsa Değeri		19.644.197			
Girişimci Kan - Proje Geliştirme Bedeli (%25)		4.911.049			
Arsa Değeri		14.733.148			
Parsel Alanı		187,00			
Arsa Birim Değeri		78.787			

Üzerinde Proje Geliştirilen Arsaların Boş Arazi ve Proje Değerleri

Değerleme çalışmasında proje geliştirme ve arsa artık tekniği kullanılmış olup bu yöntemde projelendirilmiş arsa değeri 19.644.197.-TL, boş arsa değeri ise 14.733.148.-TL olarak hesaplanmıştır.

Hasılat Paylaşımı veya Kat Karşılığı Yöntemi ile Yapılacak Projelerde Emsal Pay Oranları

Bu değerlendirme raporunda hasılat paylaşımı ve/veya kat karşılığı yöntemi kullanılmamıştır.

Müşterek veya Bölünmüş Kısımların Değerleme Analizi

Bodrum İlçesi, Eskiçeşme Mahallesi'nde yer alan, 209,72 m² arsa yüz ölçümüne sahip 811 ada 23 parsel "Arsa" nitelikli, taşınmaz Akfen Gayrimenkul Yatırım Ortaklığı A.Ş.'ye aittir.

7. GAYRİMENKUL YATIRIM ORTAKLIĞI PORTFÖYÜ AÇISINDAN DEĞERLENDİRME

Değerlemesi Yapılan Gayrimenkulün, Gayrimenkul Projesinin veya Gayrimenkule Bağlı Hak ve Faydaların, Gayrimenkul Yatırım Ortaklıkları Portföyüne Alınmasında Sermaye Piyasası Mevzuatı Çerçevesinde Bir Engel Olup Olmadığı Hakkında Görüş:

Değerleme konusu taşınmazın tapu kayıtlarında devredilmesine ilişkin bir kısıtlama bulunmamaktadır. Konu taşınmazın tapu kaydındaki niteliği ile mevcut durumları arasında herhangi bir fark yoktur.

Bu açıklamalar doğrultusunda, değerlendirme konusu taşınmazın ilgili Sermaye Piyasası Mevzuatı hükümlerince Gayrimenkul Yatırım Ortaklığı portföyüne "Arsa" başlığı altında yer almasında herhangi bir engel bulunmamaktadır.

Sorumlu Değerleme Uzmanının Sonuç Cümlesi

Değerleme uzmanının çalışma sistematığı, analizleri ve ürettiği sonuçlar kontrol edilmiş ve uygun bulunmuştur.

Asgari Bilgilerden Raporda Yer Verilmeyenlerin Niçin Yer Almadıklarının Gerekçeleri

Asgari bilgilerden raporda yer verilmeyen husus bulunmamaktadır.

Farklı Değerleme Metotlarının ve Analizi Sonuçlarının Uyumlaştırılması ve Bu Amaçla İzlenen Yöntemin ve Nedenlerinin Açıklaması

İşbu değerlendirme raporunda konu taşınmazın bulunduğu bölgede var olan emsallerin bölgedeki arsa birim fiyatları hakkında yeterli fikri vermesi nedeniyle değerlendirme konusu taşınmazın değerlemesinde "Piyasa Değeri Yaklaşımı" ve "Proje Geliştirme-Arsa Artık Tekniği" yöntemi kullanılmıştır. İki yöntemden de çıkan değer birbirini desteklediği görülmüş olup değer takdirinde "Piyasa Değeri Yaklaşımı" baz alınmıştır.

8. SONUÇ

Rapor içeriğinde özellikleri belirtilen taşınmazın yerinde yapılan incelemesinde konumuna, büyüklüğüne, mimari özelliklerine, yasal durumuna ve çevrede yapılan piyasa araştırmalarına göre mevcut ekonomik koşullar itibarıyla takdir edilen Pazar Değeri aşağıdaki tabloda gösterilmiştir.

PAZAR DEĞERİ (TL)		
Taşınmaz	Pazar Değeri (TL)	Pazar Değeri (KDV Dahil*) (TL)
823 Ada 11 Parsel Taşınmaz Değeri (TL)	14.545.000.-	17.455.000.-
	Ondörtmilyonbeşyüzkırkbeşbin Türk Lirası	Onyedimilyondörtüyüzellibeşbin Türk Lirası

(*) 07.07.2023 tarihli ve 32241 sayılı Resmî Gazete'de yayımlanan Cumhurbaşkanlığı Kararnamesine göre taşınmaz için %20 KDV uygulaması yapılmıştır.

Bilgilerinize sunulur.

Saygılarımızla,

Değerleme Uzman Yardımcısı
Kübra EKİCİ
Lisans No: 418464

Değerleme Uzmanı
Merve GÜNEŞ
Lisans No: 409249

Sorumlu Değerleme Uzmanı
Mehmet ÖZTÜRK
Lisans No:401187

- İşbu rapor, **AKFEN GYO A.Ş.'nin** yazılı talebi üzerine üç nüsha ve orijinal olarak düzenlenmiş olup kopyaların kullanımı halinde ortaya çıkabilecek sonuçlardan Şirketimiz sorumlu değildir.
- Firmamız, T.C Başbakanlık Sermaye Piyasası Kurulu'ndan 14.07.2015 tarih ve 18/916 karar no ile Lisans Belgesini almıştır. İş bu Değerleme Raporu SPK mevzuatı çerçevesinde değerlendirme standartlarına uygun şekilde düzenlenmiştir.
- Bu rapor inceleme yapıldığı tarihteki mevcut bulguları yansıtmaktadır.
- Vergi Kanunlarının Katma Deger Vergisine ilişkin muafiyet, istisna ve vergi oranına ilişkin özel hükümleri dikkate alınmamıştır.
- Bu rapor, talep eden kurum dışında başka bir kurum ya da kişi tarafından kullanılamaz.


9. EKLER

9.1 FOTOĞRAFLAR





9.2 RUHSATLAR VE PROJELER



T.C. BODRUM BELEDİYESİ
İMAR VE ŞEHİRCİLİK MÜDÜRLÜĞÜ

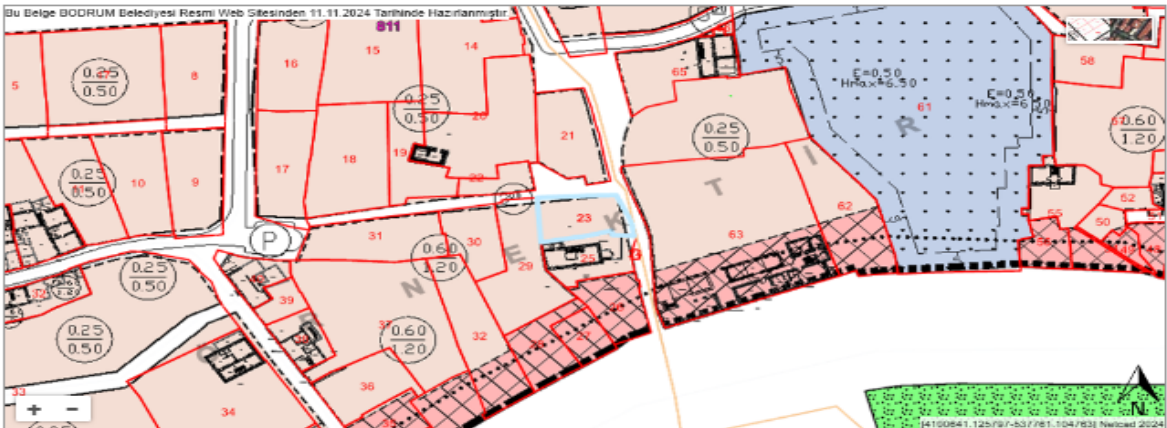
Ana Sayfa [Plan Notları](#) Yazdır

1. Meri İmar Planı ve mevzuatına uygun olarak boş arca için inşaat şartları aşağıda gösterildiği şekilde tanımlanarak imar durumu ile yalnız proje tanımlanabilir, inşaat yapılamaz. Bu imar durumunun süresi 1 yıl olup, İmar planında ve mevzuatında bir değişiklik olması halinde hiçbir hak iddia edilemez.

2. Yapı ruhsatı mürasale esnasında MÜRK'den alınacak tasdikli fosforik veya kalsiyum fosforik, içi yalıtım projesi ve raporu, zemin etüd raporu, İtfalye onayı, Kadastro Müdürlüğünden alınacak röperli krokli, bloğun geçme mesafelerini gösteren inşaat idkâmet rölesi, tabii zemin ve yol kotları gösteren plan kotesi, gerekli çözümlü tasdikli en-boy kesitleri ve delay projeleri mimari ve statik projelere eklenmelidir.

3. İMAR UYGULAMA BİNA İLİŞKİN GENEL HÜKÜMLER.

Bu Belge BODRUM Belediyesi Resmi Web Sitesinden 11.11.2024 Tarihinde Hazırlanmıştır.



KMLDOWNLOAD [.KML Formatında Parsel Geometrisini İNDİR](#)

YÜRÜRLÜKTEKİ İMAR PLANI

Ölçeği	1/1000
Plan Onay Tarihi	-
Meri İmar Planı	BODRUM KORUMA AMAÇLI REVİZYON VE İLAVE İMAR PLANI
Fonksiyon Uyarı⁽²⁾	-
Plan Fonksiyonu	- Uygulama İmar Planı plan notları ektedir. Konut Alanı (194.223 m²)

Bina Yüksekliği	-	Kat Adedi	-
Ön Bahçe	-	İnşaat Nizamı	-
Yan Bahçe	-	T.A.K.S.	1,2
Arka Bahçe	-	K.A.K.S.	1,2
Bina Derinliği	-	Emsal	1,2
		Kot Alınacak Nokta	-

3.a.2.1. Konut Alanlarında;

TAKS, KAKS değerleri bölge (zon) bazında planda belirtilmiştir. Maksimum bina yüksekliği $h=6.50m$ ve her yönden görünen kat adedi 2 kattır. Kentsel sit alanı içindeki parsellerde (Kumbahçe, Merkez Ticaret ve Türkkuyusu yerleşme karakterleri) parsel bazında yapılaşma koşulları Uygulama tablolarında belirtilmiştir. Minimum yapı büyüklüğünün ($30 m^2$) taban alanı altına düşmemek, çatı katı ve çekme kat yapmamak kaydı ile bir parselde birden fazla yapı yapılabilir.

Mevcut parsellerde minimum $30 m^2$ taban alanlı yapı değerinden küçük yapı değeri veren parseller yapılaşamaz. Bahçeli ayırık nizam yapı adalarında garaj, odunluk, malzemelik olarak kullanılmak üzere yüksekliği 2.25 m.yi, toplam alanı $15 m^2$ yi aşmayan müstemilat yapılabilir. Müstemilatlar iskan edilemez, amacı dışında kullanılamaz. Bu alanlar iskan edilmemek koşulu ile emsale dahil değildir.

Karayoluna bitişik imar adalarında planda belirtilen karayolundan en az 10m.lik yapı yaklaşma mesafesine uymak zorunudur. Bu imar adalarındaki parsellere karayolundan taşıt giriş-çıkışı yapılamaz. İlave ve gelişme alanlarında yapılacak binaların taban alanı $100 m^2$ den az $120 m^2$ den fazla olamaz.

9.3 TAPU KAYIT BELGESİ (TAKBİS BELGESİ)

BU BELGE TOPLAM 2 SAYFADAN OLUŞMAKTADIR BİLGİ AMAÇLIDIR.

Tarih: 25-12-2024-10:26



Kaydı Oluşturan: SELİM AKIN (AKFEN GAYRİMENKUL YATIRIM ORTAKLIĞI ANONİM ŞİRKETİ)

Tapu Kaydı (Aktif Malikler için Detaylı - ŞBİ var)

TAPU KAYIT BİLGİSİ

Zemin Tipi:	AnaTasınmaz	Ada/Parsel:	811/23
Taşınmaz Kimlik No:	92115750	AT Yüzölçüm(m2):	209.72
İl/İlçe:	MUĞLA/BODRUM	Bağımsız Bölüm Nitelik:	
Kurum Adı:	Bodrum	Bağımsız Bölüm Brüt Yüzölçümü:	
Mahalle/Köy Adı:	ESKİÇEŞME Mah.	Bağımsız Bölüm Net Yüzölçümü:	
Mevkii:	-	Blok/Kat/Giriş/BBNo:	
Cilt/Sayfa No:	28/2717	Arsa Pay/Payda:	
Kayıt Durum:	Aktif	Ana Taşınmaz Nitelik:	Arsa

TAŞINMAZA AİT ŞERH BEYAN İRTİFAK BİLGİLERİ

Ş/B/İ	Açıklama	Malik/Lehtar	Tesis Kurum Tarih-Yevmiye	Terkin Sebebi-Tarih-Yevmiye
Beyan	3. DERECEDE KORUNMASI GEREKLİ TAŞINMAZ KÜLTÜR VARLIĞIDIR.12/12/1986 Y: 2658(Şablon: Kültür ve Tabiat Varlıklarının Belirtilmesi (1. ve 2. Grup - Harçtan Muaf))		Bodrum - 12-12-1986 00:00 - 2658	

MÜLKİYET BİLGİLERİ

1 / 2

(Hisse) Sistem No	Malik	El Birliği No	Hisse Pay/Payda	Metrekare	Toplam Metrekare	Edinme Sebebi-Tarih-Yevmiye	Terkin Sebebi-Tarih-Yevmiye
829461442	(SN:8329354) AKFEN GAYRİMENKUL YATIRIM ORTAKLIĞI ANONİM ŞİRKETİ V	-	1/1	209.72	209.72	Satış 22-07-2024 23361	-

Bu belgeyi akıllı telefonunuzdan karekod tarama programları ile aşağıdaki barkodu taratarak; veya Web Tapu anasayfasından (<https://webtapu.tkgm.gov.tr> adresinden) YGwUa-CMKZIK kodunu Online İşlemler alanına yazarak doğrulayabilirsiniz.



2 / 2

9.4 DEĞERLEME UZMANLARI LİSANSLARI

 **SPL**
Sermaye Piyasası
Lisanslama Sicil ve Eğitim Kuruluşu

 **SPL**
Gayrimenkul Değerleme

Düzenlenme Tarihi: 6.08.2021 Belge No: 918464

GAYRİMENKUL DEĞERLEME LİSANSI

Sermaye Piyasası Kurulunun VII-128.7 sayılı Sermaye Piyasasında Faaliyette Bulunanlar İçin Lisanslama ve Sicil Tutmaya İlişkin Esaslar Hakkında Tebliği uyarınca


KÜBRA EKİCİ


Gayrimenkul Değerleme Lisansı almaya hak kazanmıştır.


Levent HANLIOĞLU
LİSANSLAMA SINAV VE SİCİL MÜDÜRÜ


Serkan KARABACAK
GENEL MÜDÜR VE YÖNETİM KURULU ÜYESİ



 **SPL**
Sermaye Piyasası
Lisanslama Sicil ve Eğitim Kuruluşu

 **SPL**
Gayrimenkul Değerleme


Düzenlenme Tarihi: 26.11.2021 Belge No: 409249


GAYRİMENKUL DEĞERLEME LİSANSI


Sermaye Piyasası Kurulunun VII-128.7 sayılı Sermaye Piyasasında Faaliyette Bulunanlar İçin Lisanslama ve Sicil Tutmaya İlişkin Esaslar Hakkında Tebliği uyarınca

MERVE GÜNEŞ

Gayrimenkul Değerleme Lisansı almaya hak kazanmıştır.


Levent HANLIOĞLU
LİSANSLAMA SINAV VE SİCİL MÜDÜRÜ


Serkan KARABACAK
GENEL MÜDÜR VE YÖNETİM KURULU ÜYESİ



**TSPAKB TÜRKİYE SERMAYE PİYASASI
ARACI KURULUŞLARI BİRLİĞİ**

Tarih : 06.11.2009 No : 401187

GAYRİMENKUL DEĞERLEME UZMANLIĞI LİSANSI

Sermaye Piyasası Kurulu'nun Seri: VIII, No:34 sayılı "Sermaye Piyasasında Faaliyette Bulunanlar İçin Lisanslama ve Sicil Tutmaya İlişkin Esaslar Hakkında Tebliği" uyarınca

Mehmet ÖZTÜRK

Gayrimenkul Değerleme Uzmanlığı Lisansını almaya hak kazanmıştır.


İlkyay ARIKAN
GENEL SEKRETER




E.Nevzat ÖZTANGUT
BAŞKAN

9.5 RAPORU İMZALAYAN DEĞERLEME UZMANLARININ MESLEKİ TECRÜBE BELGELERİ



MESLEKİ TECRÜBE BELGESİ

Belge Tarihi: 16.11.2022 **Belge No: 2022-03.10634**

Sayın Kübra EKİCİ
(T.C. Kimlik No: 45352026940 - Lisans No: 918464)

Sermaye Piyasası Kurulu tarafından gayrimenkul değerlendirme alanındaki tecrübenin kontrolüne ilişkin belirlenen ilke ve esaslar çerçevesinde **“Konut Değerleme Uzmanı”** olmak için aranan 1 (bir) yıllık mesleki tecrübe şartını sağladığınız tespit edilmiştir.



Hakan UFUK
Genel Sekreter



Yaşar BAHÇECİ
Başkan



MESLEKİ TECRÜBE BELGESİ

Belge Tarihi: 02.01.2023 **Belge No: 2023-01.11097**

Sayın Merve GÜNEŞ
(T.C. Kimlik No: 22117928978 - Lisans No: 409249)

Sermaye Piyasası Kurulu tarafından gayrimenkul değerlendirme alanındaki tecrübenin kontrolüne ilişkin belirlenen ilke ve esaslar çerçevesinde **“Sorumlu Değerleme Uzmanı”** olmak için aranan 5 (beş) yıllık mesleki tecrübe şartını sağladığınız tespit edilmiştir.



Hakan UFUK
Genel Sekreter



Yaşar BAHÇECİ
Başkan



MESLEKİ TECRÜBE BELGESİ

Belge Tarihi:15.05.2020

Belge No: 2019-01.3222

Sayın Mehmet ÖZTÜRK

(T.C. Kimlik No: 12298179368 - Lisans No: 401187)

Sermaye Piyasası Kurulu tarafından gayrimenkul değerlendirme alanındaki tecrübenin kontrolüne ilişkin belirlenen ilke ve esaslar çerçevesinde **“Sorumlu Değerleme Uzmanı”** olmak için aranan 5 (beş) yıllık mesleki tecrübe şartını sağladığınız tespit edilmiştir.

Doruk KARŞI
Genel Sekreter

Encan AYDOĞDU
Başkan

9.6 RAPORU HAZIRLAYAN KİŞİLERİN ÖZGEÇMİŞLERİ

ADI-SOYADI	: Kübra EKİCİ		
T.C. KİMLİK NUMARASI	: 45352026940		
İKAMETGAH ADRESİ	: Tuzluçayır Mahallesi, Natoyolu Caddesi, No: 35/18, Mamak / ANKARA		
ÖĞRENİM DURUMU	: Ankara Üniversitesi – Uygulamalı Bilimler Fakültesi – Gayrimenkul Geliştirme ve Yönetimi Bölümü (2016 - 2020) (Lisans) Ankara Üniversitesi. – Fen Bilimleri Enstitüsü - Gayrimenkul Geliştirme ve Yönetimi Anabilim Dalı (2023 -) (Yüksek Lisans)		
<u>HALEN ÇALIŞTIĞI İŞYERİNİN UNVANI VE ADRESİ:</u>	Smart Kurumsal Gayrimenkul Değerleme ve Danışmanlık A.Ş. Balgat Mahallesi, Mevlana Bulvarı, Yelken Plaza, No:139A/43 Çankaya / ANKARA Tel : (312) 287 44 00 - Faks : (312) 287 44 20 - E.Mail : iletisim@smartkurumsal.com.tr		
MESLEĞİ VE GÖREV UNVANI:	Gayrimenkul Değerleme Uzman Yardımcısı		
VERGİ KİMLİK NUMARASI:	-		
ORTAKLIK PAYI:	-		
DAHA ÖNCE ÇALIŞTIĞI İŞYERLERİ			
	KURULUŞUN UNVANI	GİRİŞ-AYRILIŞ TARİHİ	GÖREV UNVANI
2-	-	-	-
3-	-	-	-
VERİLEN ÖNCEKİ DEĞERLEME HİZMETLERİNE İLİŞKİN BİLGİLER			
DEĞERLEME HİZMETİ VERİLEN İŞLETMENİN UNVANI	DEĞERLEME KONUSU	GÖREV UNVANI	
-	-	-	
-	-	-	
-	-	-	
DEĞERLEME İLE İLGİLİ ALINAN EĞİTİMLER VE SERTİFİKALAR			
YILI	EĞİTİMİN SÜRESİ	EĞİTİMİN ADI	SERTİFİKA
(06.08.2021 - 918464)	-	-	Gayrimenkul Değerleme Uzmanlığı Lisansı (06.08.2021 - 918464)

ADI-SOYADI	: Merve GÜNEŞ		
T.C. KİMLİK NUMARASI	: 22117928978		
İKAMETGAH ADRESİ	: Göksu Mah. 5350. Cad. Oyak Göksupark Sitesi B4 Blok Daire:10 Etimesgut/ANKARA		
ÖĞRENİM DURUMU	: Selçuk Üniversitesi – Mühendislik Fakültesi – Harita Mühendisliği (2014) Selçuk Üniversitesi – Mühendislik Fakültesi – Harita Mühendisliği (-) (Yüksek Lisans)		
HALEN ÇALIŞTIĞI İŞYERİNİN UNVANI VE ADRESİ:			
Smart Kurumsal Gayrimenkul Değerleme ve Danışmanlık A.Ş. Balgat Mahallesi, Mevlana Bulvarı, Yelken Plaza, No:139A/43 Çankaya / ANKARA Tel : (312) 287 44 00 - Faks : (312) 287 44 20 - E.Mail : iletisim@smartkurumsal.com.tr			
MESLEĞİ VE GÖREV UNVANI: Harita Mühendisi – Değerleme Uzmanı - Denetmen			
VERGİ KİMLİK NUMARASI: --			
ORTAKLIK PAYI: -			
DAHA ÖNCE ÇALIŞTIĞI İŞYERLERİ			
	KURULUŞUN UNVANI	GİRİŞ-AYRILIŞ TARİHİ	GÖREV UNVANI
1-	Akaray Grup İnşaat	Ocak 2015 – Temmuz 2015	Harita Mühendisi
2-	Günka Harita	Mayıs 2016 – Mayıs 2017	Harita Mühendisi
3-	TSKB Gayrimenkul Değerleme A.Ş.	Temmuz 2017 – Kasım 2021	Kıdemli Değerleme Uzmanı
VERİLEN ÖNCEKİ DEĞERLEME HİZMETLERİNE İLİŞKİN BİLGİLER			
DEĞERLEME HİZMETİ VERİLEN İŞLETMENİN UNVANI		DEĞERLEME KONUSU	GÖREV UNVANI
TSKB Gayrimenkul Değerleme A.Ş.		Her türlü taşınmaz	Kıdemli Değerleme Uzmanı
DEĞERLEME İLE İLGİLİ ALINAN EĞİTİMLER ve SERTİFİKALAR			
YILI	EĞİTİMİN SÜRESİ	EĞİTİMİN ADI	SERTİFİKA
(03.04.2018- 409249)	-	-	Gayrimenkul Değerleme Uzmanlığı Lisansı (03.04.2018- 409249)

ADI-SOYADI	: Mehmet ÖZTÜRK		
T.C. KİMLİK NUMARASI	: 12298179368		
İKAMETGAH ADRESİ	: Alacaatlı Mah. 4827. Sok. No: 6/C Çankaya/ANKARA		
ÖĞRENİM DURUMU	:		
Gazi Üniversitesi - Mimarlık Mühendislik Fakültesi - Şehir Ve Bölge Planlama Bölümü (2003) (Lisans) Ankara Üniv. – Fen Bilimleri Enstitüsü - Gayrimenkul Geliştirme ve Yönetimi Anabilim Dalı (2014-2019) (Y.Lisans)			
HALEN ÇALIŞTIĞI İŞYERİNİN UNVANI VE ADRESİ:			
Smart Kurumsal Gayrimenkul Değerleme ve Danışmanlık A.Ş. Balgat Mahallesi, Mevlana Bulvarı, Yelken Plaza, No:139A/43 Çankaya / ANKARA Tel : (312) 287 44 00 - Faks : (312) 287 44 20 - E.Mail : iletisim@smartkurumsal.com.tr			
MESLEĞİ VE GÖREV UNVANI: Şehir Plancısı - Şirket Ortağı - Sorumlu Değerleme Uzmanı			
VERGİ KİMLİK NUMARASI: 7720681407			
ORTAKLIK PAYI: % 45			
DAHA ÖNCE ÇALIŞTIĞI İŞYERLERİ			
	KURULUŞUN UNVANI	GİRİŞ-AYRILIŞ TARİHİ	GÖREV UNVANI
2-	Çınar Taşınmaz Değerleme ve Dan. A.Ş.	Aralık 2011 - Ağustos 2012	Değerleme Uzmanı
3-	Fortis Bank A.Ş. / Türk Ekonomi Bankası A.Ş. Ege Bölge Md.	Mayıs 2005 - Eylül 2011	Ekspertiz Birimi- Ege Bölge Sorumlusu
VERİLEN ÖNCEKİ DEĞERLEME HİZMETLERİNE İLİŞKİN BİLGİLER			
DEĞERLEME HİZMETİ VERİLEN İŞLETMENİN UNVANI		DEĞERLEME KONUSU	GÖREV UNVANI
Çınar Taşınmaz Değerleme ve Dan. A.Ş.		Her türlü taşınmaz	Değerleme Uzmanı - Denetmen
Fortis Bank A.Ş. / Türk Ekonomi Bankası A.Ş. Ege Bölge Md.		Her türlü taşınmaz	Değerleme Uzmanı - Denetmen
DEĞERLEME İLE İLGİLİ ALINAN EĞİTİMLER ve SERTİFİKALAR			
YILI	EĞİTİMİN SÜRESİ	EĞİTİMİN ADI	SERTİFİKA
(06.11.2009 - 401187)	-	-	Gayrimenkul Değerleme Uzmanlığı Lisansı (06.11.2009 - 401187)