



## NET KURUMSAL GAYRİMENKUL DEĞERLEME VE DANIŞMANLIK A.Ş.

### Gayrimenkul Değerleme Raporu



Özel 2023 - 1261

Aralık, 2023

NET KURUMSAL GAYRİMENKUL  
DEĞERLEME VE DANIŞMANLIK A.Ş.  
Emniyet Mh. Sıkk. Sk. No: 17/ Yenimahalle/ ANKARA  
Tel: 0312 467 00 00 Fax: 0312 467 00 11  
www.igfa.com.tr Serhiye: 11.000.000.00 TL  
Tic. Sic. No: 266006 Mersis No: 081200110000010  
Maliye Vergi Dairesi 631 654 9364



<b>Talep Sahibi</b>	Akfen Gayrimenkul Yatırım Ortaklığı A.Ş.
<b>Raporu Düzenleyen</b>	Net Kurumsal Gayrimenkul Değerleme ve Danışmanlık A.Ş.
<b>Rapor Tarihi</b>	Rapor Tarihi: 08.01.2024 (Değerleme Tarihi: 31.12.2023)
<b>Rapor Numarası</b>	Özel 2023 - 1261
<b>Raporun Konusu</b>	Gayrimenkul Piyasa Değer Tespiti
<b>Değerleme Konusu ve Kapsamı</b>	Muğla İli, Milas İlçesi, Kıyıkışlacık Mahallesi, 310 ada 1 parsel numaralı "Arsa" nitelikli ve 453 ada 11 parsel numaralı "Zeytinlik" nitelikli 2 taşınmazın 31.12.2023 değerleme tarihli adil piyasa değerinin Türk Lirası cinsinden tespiti.

➤ İş bu rapor, kırk dört (44) sayfadan oluşmaktadır ve ekleriyle bir bütündür.

➤ Bu Rapor, Sermaye Piyasası Kurulu'nun III-62.3 sayılı "Sermaye Piyasasında Faaliyette Bulunacak Gayrimenkul Değerleme Kuruluşları Hakkında Tebliğ" hükümleri ile bu tebliğ ekinde yer alan "Değerleme Raporlarında Bulunması Gereken Asgari Hususlar" çerçevesinde Tebliğin 1 inci maddesi ikinci fıkrası kapsamında hazırlanmıştır.

## İÇİNDEKİLER

YÖNETİCİ ÖZETİ .....	5
1. RAPOR BİLGİLERİ .....	6
1.1 Değerleme Tarihi, Rapor Tarihi ve Rapor Numarası.....	6
1.2 Değerlemenin Amacı.....	6
1.3 Rapor Kapsamı (SPK Mevzuatı Kapsamında Olup Olmadığı).....	6
1.4 Dayanak Sözleşme Tarihi ve Numarası .....	6
1.5 Raporu Hazırlayanlar ve Sorumlu Değerleme Uzmanı .....	6
1.6 Değerleme Konusu Gayrimenkul İçin Şirketimiz Tarafından Daha Önceki Tarihlerde Yapılan Son Üç Değerlemeye İlişkin Bilgiler .....	6
2. DEĞERLEME ŞİRKETİ (KURULUŞ) VE TALEP SAHİBİNİ (MÜŞTERİ) TANITICI BİLGİLER.....	7
2.1 Değerlemeyi Yapan Şirket Bilgileri ve Adresi .....	7
2.2 Talep Sahibi (Müşteri) Bilgileri ve Adresi .....	7
2.3 Müşteri Taleplerinin Kapsamı ve Varsa Getirilen Sınırlamalar .....	7
2.4 İşin Kapsamı .....	7
3. GAYRİMENKULÜN YASAL DURUMUNA İLİŞKİN BİLGİLER.....	8
3.1 Gayrimenkulün Yeri, Konumu, Tanımı ve Çevre Teşekkülü Hakkında Bilgiler.....	8
3.2 Gayrimenkulün Tapu Kayıtları.....	9
3.3 Gayrimenkul İle İlgili Herhangi Bir Takyidat veya Devredilmesine İlişkin Herhangi Bir Sınırlama Olup Olmadığı Hakkında Bilgi .....	9
3.4 Değerlemesi yapılan gayrimenkul ile ilgili varsa son üç yıllık dönemde gerçekleşen alım satım işlemlerine ve gayrimenkulün hukuki durumunda meydana gelen değişikliklere (imar planında meydana gelen değişiklikler, kamulaştırma işlemleri vb.) ilişkin bilgi .....	10
3.5 Gayrimenkulün ve Bulunduğu Bölgenin İmar Durumuna İlişkin Bilgiler .....	10
3.6 Gayrimenkul İçin Alınmış Durdurma Kararı, Yıkım Kararı, Riskli Yapı Tespiti Vb Durumlara Dair Açıklamalar.....	10
3.7 Gayrimenkule İlişkin Olarak Yapılmış Sözleşmelere (Gayrimenkul Satış Vaadi, Kat Karşılığı İnşaat veya Hasılat Paylaşımı Sözleşmeleri Vb.) İlişkin Bilgiler.....	10
3.8 Gayrimenkuller ve Gayrimenkul Projeleri İçin Alınmış Yapı Ruhsatlarına, Tadilat Ruhsatlarına, Yapı Kullanım İzinlerine İlişkin Bilgileri İle İlgili Mevzuat Uyarınca Alınması Gerekli Tüm İzinlerin Alınıp Alınmadığına ve Yasal Gerekliği Olan Belgelerin Tam ve Doğru Olarak Mevcut Olup Olmadığı Hakkında Bilgi .....	10
3.9 Değerlemesi Yapılan Projeler İle İlgili Olarak, 29/6/2001 Tarih ve 4708 Sayılı Yapı Denetimi Hakkında Kanun Uyarınca Denetim Yapan Yapı Denetim Kuruluşu (Ticaret Unvanı, Adresi vb.) ve Değerlemesi Yapılan Gayrimenkul İle İlgili Olarak Gerçekleştirdiği Denetimler Hakkında Bilgi.....	10
3.10 Eğer belirli bir projeye istinaden değerlendirme yapılıyorsa, projeye ilişkin detaylı bilgi ve planların ve söz konusu değer tamamen mevcut projeye ilişkin olduğuna ve farklı bir projenin uygulanması durumunda bulunacak değer farklı olabileceğine ilişkin açıklama .....	10
3.11 Varsa, Gayrimenkulün Enerji Verimlilik Sertifikası Hakkında Bilgi .....	10
4. GAYRİMENKULÜN FİZİKİ ÖZELLİKLERİ.....	11
4.1 Gayrimenkulün Bulunduğu Bölgenin Analizi ve Kullanılan Veriler.....	11
4.2 Mevcut Ekonomik Koşulların, Gayrimenkul Piyasasının Analizi, Mevcut Trendler ve Dayanak Veriler İle Bunların Gayrimenkulün Değerine Etkileri.....	11

4.3	Değerleme İşlemini Olumsuz Yönde Etkileyen veya Sınırlayan Faktörler .....	21
4.4	Gayrimenkulün Fiziki, Yapısal, Teknik ve İnşaat Özellikleri .....	21
4.5	Varsa, Mevcut Yapıyla veya İnşaatı Devam Eden Projeyle İlgili Tespit Edilen Ruhsata aykırı Durumlara İlişki Bilgiler .....	21
4.6	Ruhsat Alınmış Yapılarda Yapılan Değişikliklerin 3194 Sayılı İmar Kanunu'nun 21.nci Maddesi Kapsamında Yeniden Ruhsat Alınmasını Gerektirir Değişiklikler Olup Olmadığı Hakkında Bilgi .....	21
4.7	Gayrimenkulün Değerleme Tarihi İtibariyle Hangi Amaçla Kullanıldığı, Gayrimenkul Arsa veya Arazi İse Üzerinde Herhangi Bir Yapı Bulunup Bulunmadığı ve Varsa, Bu Yapıların Hangi Amaçla Kullanıldığı Hakkında Bilgi .....	21
5.	KULLANILAN DEĞERLEME YÖNTEMLERİ .....	22
5.1	Pazar Yaklaşımı.....	24
5.2	Maliyet Yaklaşımı .....	27
5.3	Gelir Yaklaşımı.....	28
5.4	Diğer Tespit ve Analizler.....	29
6.	ANALİZ SONUÇLARININ DEĞERLENDİRİLMESİ .....	30
6.1	Farklı Değerleme Yöntemleri ile Analiz Sonuçlarının Uyumlaştırılması ve Bu Amaçla İzlenen Metotların ve Nedenlerinin Açıklanması .....	30
6.2	Asgari Husus ve Bilgilerden Raporda Yer Verilmeyenlerin Neden Yer Almadıklarının Gerekçeleri .....	30
6.3	Yasal Gereklere Yerine Getirilip Getirilmediği ve Mevzuat Uyarınca Alınması Gereken İzin ve Belgelerin Tam ve Eksiksiz Olarak Mevcut Olup Olmadığı Hakkında Görüş .....	30
6.4	Varsa, Gayrimenkul Üzerindeki Takyidat ve İpotekler İle İlgili Görüş .....	30
6.5	Değerleme Konusu Gayrimenkulün, Üzerinde İpotek veya Gayrimenkulün Değerini Doğrudan ve Önemli Ölçüde Etkileyecek Nitelikte Herhangi Bir Takyidat Bulunması Durumları Hariç, Devredilebilmesi Konusunda Bir Sınırlamaya Tabi Olup Olmadığı Hakkında Bilgi.....	30
6.6	Değerleme Konusu Arsa veya Arazi İse, Alımından İtibaren beş Yıl Geçmesine Rağmen Üzerinde Proje Geliştirilmesine Yönelik Herhangi Bir Tasarrufta Bulunup Bulunulmadığına Dair Bilgi.....	30
6.7	Değerleme Konusu Üst Hakkı veya Devre Mülk Hakkı İse, Üst Hakkı ve Devre Mülk Hakkının Devredilebilmesine İlişkin Olarak Bu Hakları Doğuran Sözleşmelerde Özel Kanun Hükümlerinden Kaynaklananlar Hariç Herhangi Bir Sınırlama Olup Olmadığı Hakkında Bilgi.....	30
6.8	Gayrimenkulün Tapudaki Niteliğinin, Fiili Kullanım Şeklinin ve Portföye Dahil Edilme Niteliğinin Birbiriyle Uyumlu Olup Olmadığı Hakkında Görüş İle Portföye Alınmasında Herhangi Bir Sakınca Olup Olmadığı Hakkında Görüş .....	30
7.	SONUÇ .....	31
7.1	Sorumlu Değerleme Uzmanının Sonuç Cümlesi.....	31
7.2	Nihai Değer Takdiri.....	31
8.	UYGUNLUK BEYANI .....	32
9.	RAPOR EKLERİ .....	32

### YÖNETİCİ ÖZETİ

<b>Talep Sahibi</b>	Akfen Gayrimenkul Yatırım Ortaklığı A.Ş.
<b>Rapor No ve Tarihi</b>	Özel 2023 – 1261 / 08.01.2024 (Değerleme Tarihi: 31.12.2023)
<b>Değerleme Konusu ve Kapsamı</b>	Bu rapor, müşteri talebi üzerine belirtilen kayıta bulunan gayrimenkullerin değerlendirme tarihindeki piyasa koşulları ve ekonomik göstergeler doğrultusunda güncel piyasa değeri tespitine yönelik olarak, SPK mevzuatı kapsamında kullanılmak üzere, ilgili tebliğde belirtilen esaslar çerçevesinde hazırlanmıştır.
<b>Taşınmazların Açık Adresi</b>	Kıyıkışlacık Mahallesi, 310 ada 1 parsel ve 453 ada 11 Parsel Milas /Muğla
<b>Tapu Kayıt Bilgisi</b>	Muğla İli, Milas İlçesi, Kıyıkışlacık Mahallesi, 310 ada 1 parsel numaralı "Arsa" vasıflı ve 453 ada 11 parsel numaralı "Zeytinlik" vasıflı 2 adet taşınmaz
<b>Fiili Kullanımı (Mevcut Durumu)</b>	Rapora konu taşınmazlar halihazırda boş arsa durumundadır.
<b>İmar Durumu</b>	<b>310 Ada 1 Parsel Numaralı Taşınmaz:</b> Kıyıkışlacık 1/1000 Ölçekli Uygulama İmar Planı Tadilatında kapsamında, kısmen "Turizm Tesis Alanı" (~30.021,06 m <sup>2</sup> ), kısmen de "Günöbirlik Tesis Alanı" (22.000,00 m <sup>2</sup> ) lejanında yer aldığı, "Turizm Tesis Alanı" için yapılaşma koşullarının taks: 0,90, Hmax: 15,50 olduğu bilgisi edinilmiştir. <b>453 Ada 11 Parsel Numaralı Taşınmaz:</b> 1/25000 ölçekli Muğla Çevre Düzeni Planında Orman Alanı Lekesi içinde kaldığı bilgisi edinilmiştir.
<b>Kısıtlılık Hali (Yıkım vb olumsuz karar, zabıt, tutanak, dava veya tasarrufa engel durumlar)</b>	Taşınmazların tapu kaydında herhangi bir kısıtlılık hali olmadığı görölmüştür.
<b>Piyasa Değeri</b>	<b>1.230.000.000,00-TL</b> (Birmilyarikiyüzotuzmilyon Türk Lirası)
<b>(%10) KDV Dahil Piyasa Değeri</b>	<b>1.353.000.000,00-TL</b>
<b>Açıklama</b>	Değerleme sürecini olumsuz etkileyecek bir durum oluşmamıştır.
<b>Raporu Hazırlayanlar</b>	Mehmet Akbalık - SPK Lisans No: 911340 Raci Gökcehan SONER – SPK Lisans No: 404622
<b>Sorumlu Değerleme Uzmanı</b>	Erdeniz BALIKÇIOĞLU – SPK Lisans No: 401418

## 1. RAPOR BİLGİLERİ

### 1.1 Değerleme Tarihi, Rapor Tarihi ve Rapor Numarası

Söz konusu işlemin değerlendirme çalışmalarına 06.12.2023 itibariyle başlamış, 31.12.2023 itibariyle değerlendirme çalışmaları ve değer takdiri tamamlanmış olup 08.01.2024 tarihinde Özel 2023-1261 rapor numarasıyla yapılarak tamamlanmıştır.

### 1.2 Değerlemenin Amacı

Muğla İli, Milas İlçesi, Kıyıkışlacık Mahallesi, 310 ada 1 parsel numaralı "Arsa" nitelikli ve 453 ada 11 parsel numaralı "Zeytinlik" nitelikli 2 taşınmazın adil piyasa değerinin Türk Lirası cinsinden tespitine yönelik hazırlanan Gayrimenkul Değerleme Raporu'dur.

Değerlemenin amacı, taraflar arasında imzalanan sözleşmede de belirtildiği üzere, bilgileri verilen taşınmazların değer tespiti amacıyla güncel Pazar değerini içeren değerlendirme raporunun hazırlanmasıdır.

### 1.3 Rapor Kapsamı (SPK Mevzuatı Kapsamında Olup Olmadığı)

Bu Rapor, Sermaye Piyasası Kurulu'nun III-62.3 sayılı "Sermaye Piyasasında Faaliyette Bulunacak Gayrimenkul Değerleme Kuruluşları Hakkında Tebliğ" hükümleri ile bu tebliğ ekinde yer alan "Değerleme Raporlarında Bulunması Gereken Asgari Hususlar" çerçevesinde Tebliğin 1 inci maddesi ikinci fıkrası "Sermaye piyasasında gayrimenkul değerlendirme faaliyeti; sermaye piyasası mevzuatına tabi ortak ortaklıklar, ihraççılar ve sermaye piyasası kurumlarının, sermaye piyasası mevzuatı kapsamındaki işlemlerine konu olan gayrimenkullerinin, gayrimenkul projelerinin veya gayrimenkullere bağlı hak ve faydaların belli bir tarihteki muhtemel değerinin Kurul düzenlemeleri ve Kurulca kabul edilen değerlendirme standartları çerçevesinde bağımsız ve tarafsız olarak takdir edilmesini ifade eder." kapsamında hazırlanmıştır.

### 1.4 Dayanak Sözleşme Tarih ve Numarası

Akfen Gayrimenkul Yatırım Ortaklığı A.Ş. ile Net Kurumsal Gayrimenkul Değerleme ve Danışmanlık A.Ş. arasında 25.01.2023 tarihinde imzalanmıştır.

### 1.5 Raporu Hazırlayanlar ve Sorumlu Değerleme Uzmanı

İş bu rapor, Gayrimenkul Değerleme Uzmanı Mehmet Akbalık tarafından hazırlanmış, Gayrimenkul Değerleme Uzmanı Raci Gökcehan SONER tarafından kontrol edilmiş ve Sorumlu Değerleme Uzmanı Erdeniz BALIKÇIOĞLU tarafından onaylanmıştır.

### 1.6 Değerleme Konusu Gayrimenkul İçin Şirketimiz Tarafından Daha Önceki Tarihlerde Yapılan Son Üç Değerlemeye İlişkin Bilgiler

Değerleme konusu gayrimenkuller için şirketimiz tarafından hazırlanmış 27.06.2023 tarihli, Özel 2023-733 rapor numaralı toplam 1.100.000.000 TL bedelle değerlendirme raporu bulunmaktadır.

## 2. DEĞERLEME ŞİRKETİ (KURULUŞ) VE TALEP SAHİBİNİ (MÜŞTERİ) TANITICI BİLGİLER

### 2.1 Değerlemeyi Yapan Şirket Bilgileri ve Adresi

08.08.2008 tarihinde gayrimenkul değerlendirme ve danışmanlık hizmeti üzere İstanbul'da kurulan ve genel merkezi Emniyet Mahallesi Sınır Sokak No:17/1 Yenimahalle/İstanbul adresinde bulunan şirketimiz NET Kurumsal Gayrimenkul Değerleme ve Danışmanlık A.Ş. Sermaye Piyasası Kurulu'nun Seri: VIII, No:35 sayılı tebliği uyarınca Kasım 2009'da "Kurul Listesine" alınmıştır. Şirketimiz ayrıca, Bankacılık Düzenleme ve Denetleme Kurulu tarafından 11.08.2011 tarih ve 20855 sayılı kararı ile bankalara "gayrimenkul, gayrimenkul projesi ve gayrimenkule bağlı hak ve faydaların değerlendirilmesi" hizmeti verme yetkisi almıştır.

Sermaye : 14.000.000,-TL  
Ticaret Sicil : 256696  
Telefon : 0 312 467 00 61 Pbx  
E-Posta / Web : [info@netgd.com.tr](mailto:info@netgd.com.tr) [www.netgd.com.tr](http://www.netgd.com.tr)  
Adres : Emniyet Mahallesi Sınır Sokak No:17/1 Yenimahalle/İstanbul

### 2.2 Talep Sahibi (Müşteri) Bilgileri ve Adresi

Şirket Unvanı : Akfen Gayrimenkul Yatırım Ortaklığı A.Ş.  
Şirket Adresi : Büyükdere cd. No:201 C Blok Kat:8 Levent-İstanbul  
Şirket Amacı : Sermaye Piyasası Kurulu'nun Gayrimenkul Yatırım Ortaklıklarına ilişkin düzenlemelerinde yazılı amaç ve konularla iştigal etmek.  
Sermaye : 3.900.000.000, TL\*  
Telefon : 0 212 371 87 00  
E-Posta : [www.akfengyo.com.tr](http://www.akfengyo.com.tr)

(\* )Şirketin 6.500.000.000 TL olan kayıtlı sermaye tavanı içerisinde 1.300.000.000 TL olan çıkarılmış sermayesinin, tamamı nakit karşılığı ve %200 oranında olmak üzere 2.600.000.000 TL artışla 3.900.000.000 TL'ye yükseltilmesine ilişkin başvurusu Sermaye Piyasası Kurulu'nun 07.12.2023 tarihli ve 76/1684 sayılı toplantısında onaylanmıştır. 04.01.2024 tarihi itibarıyla da nakit olarak artırılan 2.600.000.000 TL nominal değerli payların ihracı izahnamede belirtilen koşullar çerçevesinde tamamlanarak, bedelleri nakden ve tamamen ödenmiş olması sebebiyle yeni çıkarılmış sermayesi 3.900.000.000 TL'ye yükselmiştir.

### 2.3 Müşteri Taleplerinin Kapsamı ve Varsa Getirilen Sınırlamalar

İş bu rapor, Akfen Gayrimenkul Yatırım Ortaklığı A.Ş.'nin talebi üzerine Muğla İli, Milas İlçesi, Kıyıkışlacık Mahallesi, 310 ada 1 parsel numaralı "Arsa" vasıflı ve 453 ada 11 parsel numaralı "Zeytinlik" vasıflı taşınmazın adil piyasa değerinin Türk Lirası cinsinden tespitine ilişkin hazırlanmıştır. Müşteri tarafından herhangi bir sınırlama getirilmemiştir.

### 2.4 İşin Kapsamı

İşin kapsamı, SPK mevzuatı kapsamında ve asgari unsurlar çerçevesinde müşterinin değerlemesini talep ettiği tapu bilgilerine istinaden değerlendirme raporunun hazırlanarak müşteriye ıslak imzalı şekilde teslim edilmesidir.



### 3.2 Gayrimenkulün Tapu Kayıtları

İL – İLÇE	: Muğla - Milas
MAHALLE – KÖY - MEVKİİ	: Kıyıkışlacık - / - Gökliman(Zindaf – Çan)
CİLT - SAYFA NO	: 46 – 4456
ADA - PARSEL	: 310 – 1
YÜZÖLÇÜMÜ	: 52.021,06
ANA TAŞINMAZ NİTELİĞİ	: Arsa
TAŞINMAZ ID	: 62530445
MALİK - HİSSE	: GÖKLİMAN YATIRIM İNŞAAT TURİZM VE JEOTERMAL TİCARET ANONİM ŞİRKETİ (1/1)
EDİNME SEBEBİ –TARİH -YEVMIYE	: Tüzel Kişiliklerin Unvan Değişikliği, 22.07.2022-28636

İL – İLÇE	: Muğla - Milas
MAHALLE – KÖY - MEVKİİ	: Kıyıkışlacık - / - Gökliman(Zindaf – Çanacık
CİLT - SAYFA NO	: 17 – 1593
ADA - PARSEL	: 453 – 11
YÜZÖLÇÜMÜ	: 31.603,53
ANA TAŞINMAZ NİTELİĞİ	: Zeytinlik
TAŞINMAZ ID	: 84344992
MALİK - HİSSE	: GÖKLİMAN YATIRIM İNŞAAT TURİZM VE JEOTERMAL TİCARET ANONİM ŞİRKETİ (1/1)
EDİNME SEBEBİ –TARİH -YEVMIYE	: Tüzel Kişiliklerin Unvan Değişikliği, 22.07.2022-28636

### 3.3 Gayrimenkul İle İlgili Herhangi Bir Takyidat veya Devredilmesine İlişkin Herhangi Bir Sınırlama Olup Olmadığı Hakkında Bilgi

Tapu ve Kadastro Genel Müdürlüğü Portal üzerinden 02.11.2023 tarihi itibariyle alınan Tapu kayıtlarına göre taşınmazlardan 453 ada 11 parsel üzerinde herhangi bir kayıt bulunmamaktadır. 310 ada 1 parsel üzerinde aşağıda bulunan kayıt bulunmaktadır.

Beyan : TURİSTİK TESİS VE GÜNÜ BİRLİK TESİS ALANIDIR. 18/03/1994 YEV:974( Şablon: Diğer)  
18.03.1994-974

Söz konusu beyan taşınmazın imar durumunu belirtmekte olup olumsuz bir durum bulunmamaktadır.

**3.4 Değerlemesi Yapılan Gayrimenkul İle İlgili Varsa Son Üç Yıllık Dönemde Gerçekleşen Alım Satım İşlemlerine ve Gayrimenkulün Hukuki Durumunda Meydana Gelen Değişikliklere (İmar Planında Meydana Gelen Değişiklikler, Kamulaştırma İşlemleri vb.) İlişkin Bilgi**

Konu taşınmazlar son üç yıllık dönemde alım – satım işlemine konu olmamıştır. Değerleme konusu taşınmazlar, mevcut malikinin unvan değişikliği işlemi ile 22.07.2022-28636 tarih ve yevmiye ile tescil edilmiştir. İmar hukuki durumunda son üç yıllık süreçte herhangi bir değişiklik bulunmamaktadır.

**3.5 Gayrimenkulün ve Bulunduğu Bölgenin İmar Durumuna İlişkin Bilgiler**

**310 Ada 1 Parsel Numaralı Taşınmaz:** Kıyıkışlacık 1/1000 Ölçekli Uygulama İmar Planı Tadilatında kapsamında, kısmen "Turizm Tesis Alanı" (~30.021,06 m<sup>2</sup>), kısmen de "Günübirlik Tesis Alanı" (22.000,00 m<sup>2</sup>) lejanında yer aldığı, "Turizm Tesis Alanı" için yapılaşma koşullarının Taks: 0,90, Hmax: 15,50 olduğu bilgisi edinilmiştir.

**453 Ada 11 Parsel Numaralı Taşınmaz:** 1/25000 ölçekli Muğla Çevre Düzeni Planında Orman Alanı Lekesi içinde kaldığı bilgisi edinilmiştir.

**3.6 Gayrimenkul İçin Alınmış Durdurma Kararı, Yıkım Kararı, Riskli Yapı Tespiti vb Durumlara Dair Açıklamalar**

Söz konusu gayrimenkuller için Milas Belediyesi İmar Müdürlüğü'nde yapılan incelemeler ve alınan sözlü bilgilere göre taşınmaz ile ilgili herhangi bir olumsuz karar bulunmamaktadır.

**3.7 Gayrimenkule İlişkin Olarak Yapılmış Sözleşmelere (Gayrimenkul Satış Vaadi, Kat Karşılığı İnşaat veya Hasılat Paylaşımı Sözleşmeleri vb.) İlişkin Bilgiler**

Söz konusu taşınmazlar Gökliman Yatırım İnşaat Turizm Ticaret Anonim Şirketi adına kayıtlıdır. Herhangi bir sözleşme bulunmamaktadır.

**3.8 Gayrimenkuller ve Gayrimenkul Projeleri İçin Alınmış Yapı Ruhsatlarına, Tadilat Ruhsatlarına, Yapı Kullanım İzinlerine İlişkin Bilgileri İle İlgili Mevzuat Uyarınca Alınması Gerekli Tüm İzinlerin Alınıp Alınmadığına ve Yasal Gerekliliği Olan Belgelerin Tam ve Doğru Olarak Mevcut Olup Olmadığı Hakkında Bilgi**

Rapora konu taşınmazlar halihazırda "Arsa" ve "Zeytinlik" vasıflı olup herhangi bir resmi evrak olmadığı bilgisi edinilmiştir.

**3.9 Değerlemesi Yapılan Projeler İle İlgili Olarak, 29/6/2001 Tarih ve 4708 Sayılı Yapı Denetimi Hakkında Kanun Uyarınca Denetim Yapan Yapı Denetim Kuruluşu (Ticaret Unvanı, Adresi vb.) ve Değerlemesi Yapılan Gayrimenkul İle İlgili Olarak Gerçekleştirdiği Denetimler Hakkında Bilgi**

Söz konusu gayrimenkuller "Arsa" ve "Zeytinlik" vasıflıdır. Taşınmazlar üzerinde halihazırda bir proje bulunmamaktadır.

**3.10 Eğer belirli bir projeye istinaden değerlendirme yapılıyorsa, projeye ilişkin detaylı bilgi ve planların ve söz konusu değer tamamen mevcut projeye ilişkin olduğuna ve farklı bir projenin uygulanması durumunda bulunacak değer farklı olabileceğine ilişkin açıklama**

Rapora konu taşınmazlar "Arsa" ve "Zeytinlik" vasıflı olup herhangi bir proje değerlendirme yapılmamıştır.

**3.11 Varsa, Gayrimenkulün Enerji Verimlilik Sertifikası Hakkında Bilgi**

Rapora konu taşınmazlar "Arsa" ve "Zeytinlik" vasıflıdır.

#### 4. GAYRİMENKULÜN FİZİKİ ÖZELLİKLERİ

##### 4.1 Gayrimenkulün Bulunduğu Bölgenin Analizi ve Kullanılan Veriler

**Muğla**, Türkiye'nin en kalabalık yirmi dördüncü şehridir. 2022 itibarıyla 1.048.185 nüfusa sahiptir. Ege Bölgesi'nde, topraklarının küçük bir kısmı Akdeniz Bölgesi içine giren, Ortaca, Dalaman, Köyceğiz, Fethiye, Marmaris, Milas, Datça ve Bodrum gibi tatil yöreleri ile ünlü bir yerleşim yeridir. İlde 13 ilçe bulunur. Antik Karya bölgesinin en eski yerleşimlerinden biri olan Muğla, bilinen tarihi boyunca başlangıçta Anadolu'nun yerli halkı Karyalıların, ardından kısmen ve kısa dönemler halinde Mısır, Asur ve İskit işgallerinin, zamanla da özellikle kıyılarda Helenistik kolonizasyon hareketinin egemenliği altında kalmıştır. Önce Medler, daha sonra Persler Muğla'yı idareleri altında almışlar ve bölgeyi bir satrap aracılığıyla yönetmişlerdir. Büyük İskender'in ordularıyla gelişinde Muğla bölgesi bir Karya satrapı tarafından yönetilmekte idi. 'Karya' isminin bölgeye MÖ 3400 yıllarında gelen kavimlere önderlik etmiş 'Kar' isimli bir komutandan kaynaklandığına ilişkin tezler öne sürülmektedir. Bölge çağlar boyunca Karya olarak anılmış ve kuzeyde Söke, Aydın, Nazilli üzerinden başlayıp güneyde Dalaman Çayının denize döküldüğü yerde biten Karya bölgesi, kuzeyinde Lidyalıların, güneyinde Likyalıların ve Anadolu içlerinde de Frigyalıların hüküm sürdüğü bölgelere komşu olmuştur. Muğla, kadim medeniyetlere ev sahipliği yapmış ve her devirde önemini korumuş bir bölgedir. İslam hâkimiyetinden önceki medeniyetler tarafından Karya, İslam hâkimiyeti sonrasında da Menteşe ismini alan bölgenin ismini nereden aldığı konusu açık değildir. Muğla, Osmanlı devleti dönemi boyunca dışarıya kapalı küçük bir şehir olarak kaldı. I. Dünya Savaşı'ndan yenik çıkan Osmanlı İmparatorluğu toprakları İtilaf Devletleri tarafından paylaşılınca Muğla 11 Mayıs 1919 tarihinde İtalya tarafından işgal edildi. Anadolu'nun işgali sırasında Muğla'da Kocahan Mitingi düzenlenmiş ve tüm Anadolu şehirleri gibi Muğla'nın da bu işgallere direneceği ilan edilmiştir. Bunun üzerine kentte Vatan Müdafaa Cemiyeti, Serdengeçtiler Müfrezesi, Muğla Kuvayı Milliyesi gibi direniş komiteleri kurulmuştur. 1920'de Ankara'da açılan 1. Dönem meclisine 6 milletvekili gönderen kent İtalyanlar'ın kentte fazla etkin olmamasından yararlanarak Menderes boyunca başlayan Yunan işgaline karşı kurulan direniş faaliyetlerine katılmıştır. Ege'de 57. Tümenden kalanlarla birleşen gönüllüler, Aydın çarpışmalarında düşmana ağır kayıplar verdirmişlerdir.

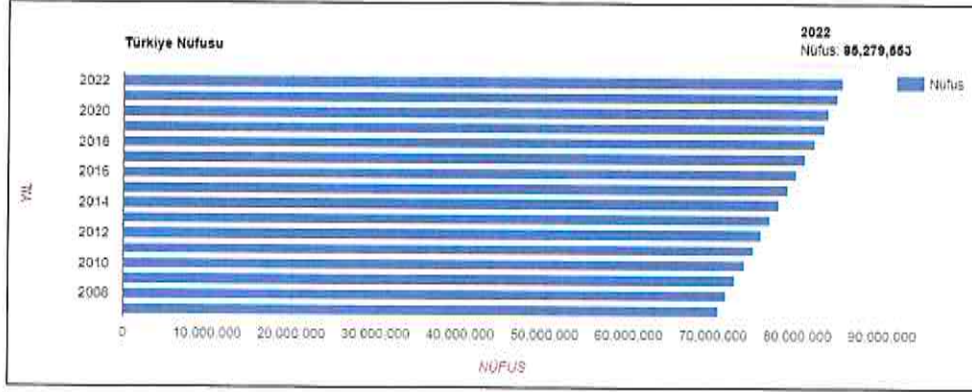
Muğla ilinin yüz ölçümü 12.654 km<sup>2</sup>'dir. Muğla, Akdeniz iklimi etkisinde kalmaktadır. Muğla şehrinin içinde bulunduğu Menteşe Yöresi'nde dağlar denize paralel uzanmaktadır. 800 m. yüksekliğe kadar olan alanlarda 'Asıl Akdeniz İklimi' ve daha yüksek alanlarda 'Akdeniz Dağ İklimi' hissedilir. Maksimum-minimum sıcaklık değerleri, nemlilik, yağış miktarı ve hakim rüzgâr yönleri yerel coğrafi koşullara göre değişmektedir. Metrekare'ye 1000 mm'den fazla yağış alan Muğla, orman oranı bakımından Türkiye'nin en zengin olan yörelerinden bir tanesidir. Ne var ki yağışların büyük çoğunluğu kış mevsiminde düşer ve yaz kuraklığı belirgindir. Dağların denize paralel uzanmasının ve yükseltinin bu yörede Ege Bölgesi'nin genelinin aksine daha fazla olmasının diğer bir sonucu olarak ulaşım doğu-batı yönünde zorlaşır ve nüfus seyrekleşir.



## 4.2 Mevcut Ekonomik Koşulların, Gayrimenkul Piyasasının Analizi, Mevcut Trendler ve Dayanak Veriler İle Bunların Gayrimenkulün Değerine Etkileri

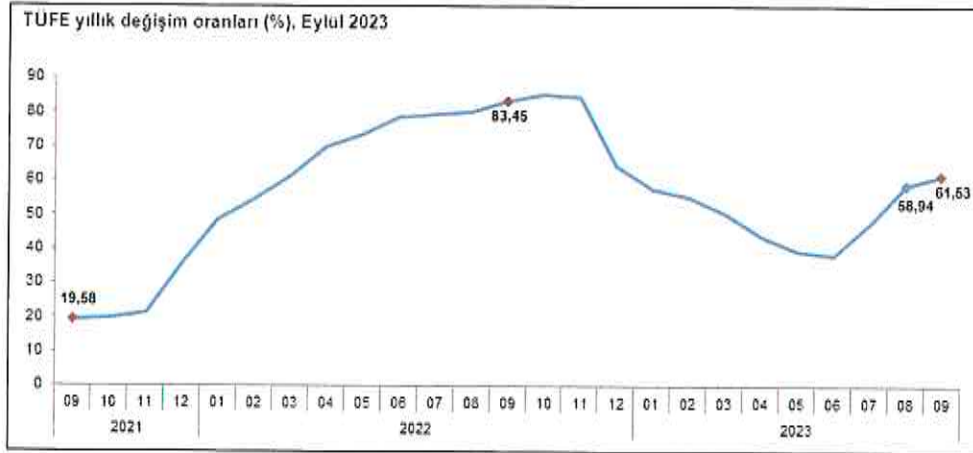
### Bazı Ekonomik Veriler ve İstatistikler

#### Δ Nüfus;

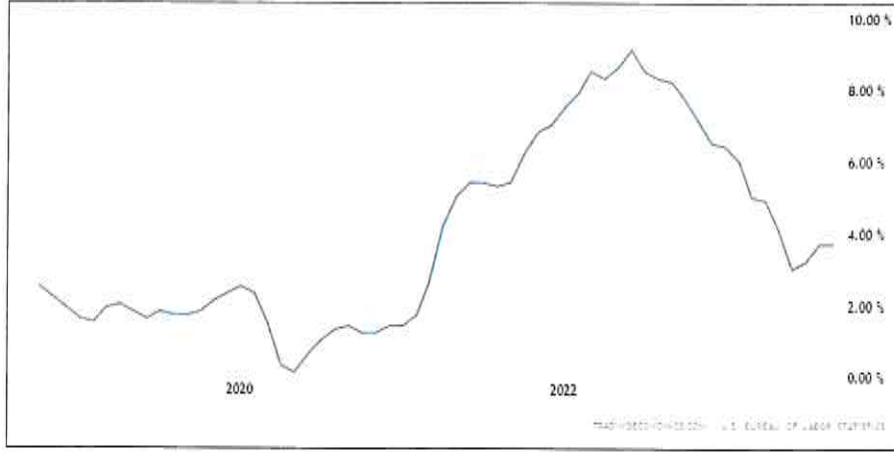


Türkiye'de ikamet eden nüfus, 31 Aralık 2022 tarihi itibarıyla bir önceki yıla göre 599 bin 280 kişi artarak 85 milyon 279 bin 553 kişiye ulaştı. Erkek nüfus 42 milyon 704 bin 112 kişi olurken, kadın nüfus 42 milyon 575 bin 441 kişi oldu. Diğer bir ifadeyle toplam nüfusun %50,1'ini erkekler, %49,9'unu ise kadınlar oluşturdu.

#### Δ TÜFE/Enflasyon Endeksleri;

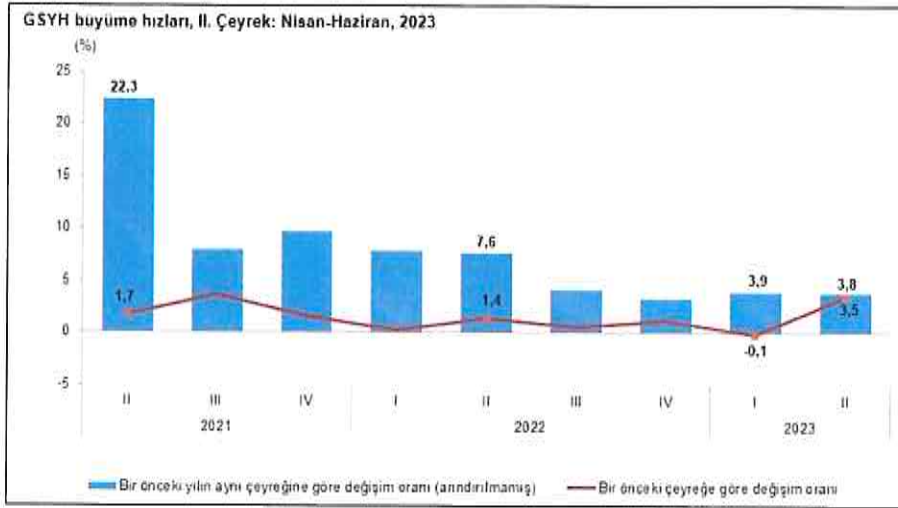


TÜFE'deki (2003=100) değişim 2023 yılı Eylül ayında bir önceki aya göre %4,75, bir önceki yılın Aralık ayına göre %49,86, bir önceki yılın aynı ayına göre %61,53 ve on iki aylık ortalamalara göre %55,30 olarak gerçekleşti. Bir önceki yılın aynı ayına göre en az artış gösteren ana grup %20,16 ile konut oldu. Buna karşılık, bir önceki yılın aynı ayına göre artışın en yüksek olduğu ana grup ise %92,48 ile lokanta ve oteller oldu. Ana harcama grupları itibarıyla 2023 yılı Eylül ayında bir önceki aya göre en az artış gösteren ana grup %2,59 ile giyim ve ayakkabı oldu. Buna karşılık, 2023 yılı Eylül ayında bir önceki aya göre artışın en yüksek olduğu ana grup ise %30,27 ile eğitim oldu. İşlenmemiş gıda ürünleri, enerji, alkollü içkiler ve tütün ile altın hariç TÜFE'deki değişim, 2023 yılı Eylül ayında bir önceki aya göre %5,06, bir önceki yılın Aralık ayına göre %54,66, bir önceki yılın aynı ayına göre %67,22 ve on iki aylık ortalamalara göre %57,75 olarak gerçekleşti. (TÜİK.)



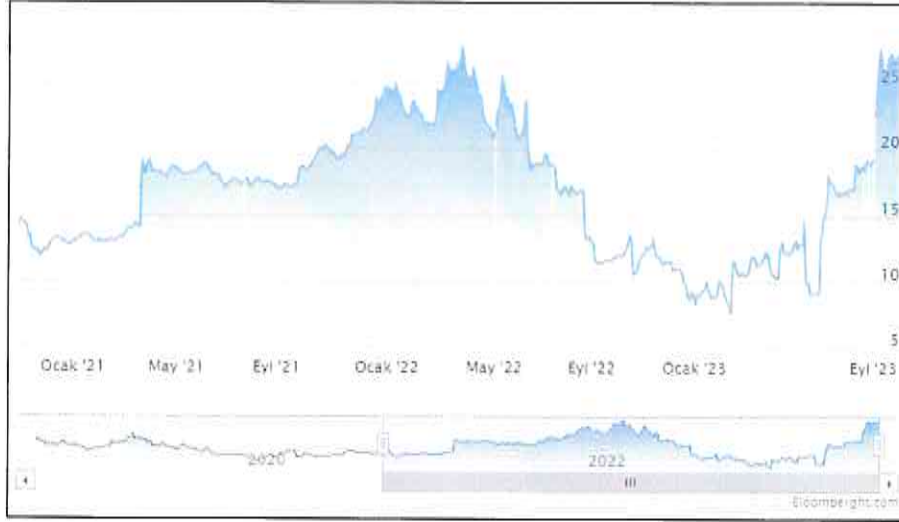
A.B.D son 5 yıllık tüketici fiyat endeksi grafiği ve oranları yukarıdaki gibidir. 2020 yılı itibariyle enflasyon oranı yıllık bazda Nisan ayına kadar ortalama 2,3 seviyelerinde iken Nisan ayı ile birlikte ciddi düşüş göstermiş olup, bu oran %0,5 altına kadar inmiştir. 2021 Ocak ayında %1,7 olan enflasyon oranı bu aydan itibaren sürekli artış göstererek 9,1 seviyelerine kadar gelmiştir. 2022 Temmuz itibari ile tekrar düşüş eğilimine girmiş olup günümüz itibariyle %3.7 seviyesine gelmiştir.

#### Δ GSYİH/Büyüme Endeksleri:

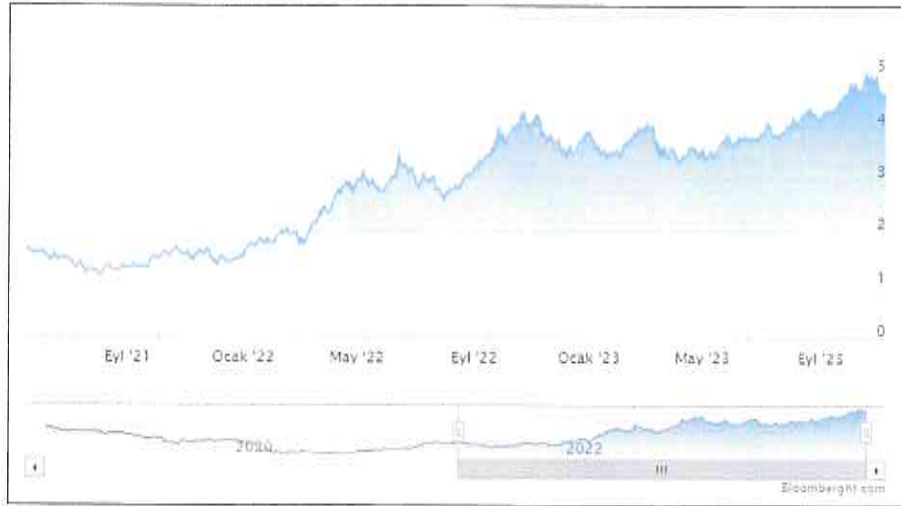


GSYH'yi oluşturan faaliyetler incelendiğinde; 2023 yılı ikinci çeyreğinde bir önceki yıla göre zincirlenmiş hacim endeksi olarak; diğer hizmet faaliyetleri %6,6, hizmetler %6,4, inşaat %6,2, kamu yönetimi, eğitim, insan sağlığı ve sosyal hizmet faaliyetleri %5,1, finans ve sigorta faaliyetleri %4,9, gayrimenkul faaliyetleri %3,2, bilgi ve iletişim faaliyetleri %1,3 ve tarım sektörü %1,2 arttı. Sanayi %2,6, mesleki, idari ve destek hizmet faaliyetleri ise %1,2 azaldı. Mevsim ve takvim etkilerinden arındırılmış GSYH zincirlenmiş hacim endeksi, bir önceki çeyreğe göre %3,5 arttı. Takvim etkisinden arındırılmış GSYH zincirlenmiş hacim endeksi, 2023 yılı ikinci çeyreğinde bir önceki yılın aynı çeyreğine göre %5,0 arttı. Üretim yöntemiyle Gayrisafi Yurt İçi Hasıla tahmini, 2023 yılının ikinci çeyreğinde cari fiyatlarla bir önceki yılın aynı çeyreğine göre %60,7 artarak 5 trilyon 502 milyar 192 milyon TL oldu. GSYH'nin ikinci çeyrek değeri cari fiyatlarla ABD doları bazında 271 milyar 468 milyon olarak gerçekleşti. Net işletme artışı/karma gelir %31,0 arttı. İşgücü ödemelerinin cari fiyatlarla Gayrisafi Katma Değer içerisindeki payı geçen yılın ikinci çeyreğinde %25,3 iken, bu oran 2023 yılında %34,3 oldu. Net işletme artışı/karma gelirin payı ise %53,3 iken %43,8 oldu. (TUIK)

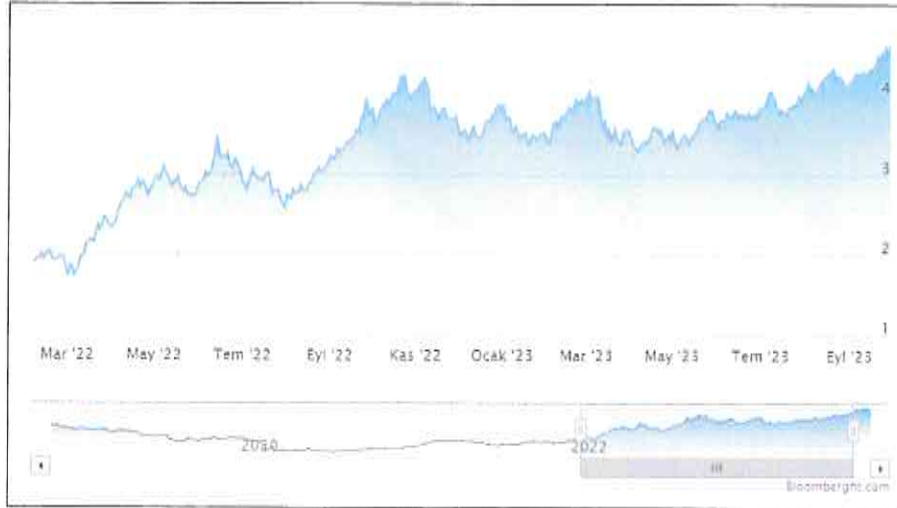
**Δ TR ve USD ile EURO 10 Yıllık Devlet Tahvili Değişimi:**



Yaklaşık son 10 yıllık dönemde TR 10 yıllık DİBS olan tahvil oranları ortalama %10 seviyelerinde seyrederken 2021 yılı 3.çeyreğiyle birlikte artışa geçmiş, 2022 1. çeyreği itibari ile %27 seviyelerine ulaşmıştır. Bu dönemden sonra düşüş eğilimine girmiş, Ocak 2023 dönemi itibari ile tekrar yükseliş trendine geçerek rapor tarihi itibariyle yaklaşık %27 seviyelerindedir. (Grafik: Bloomberght.com)

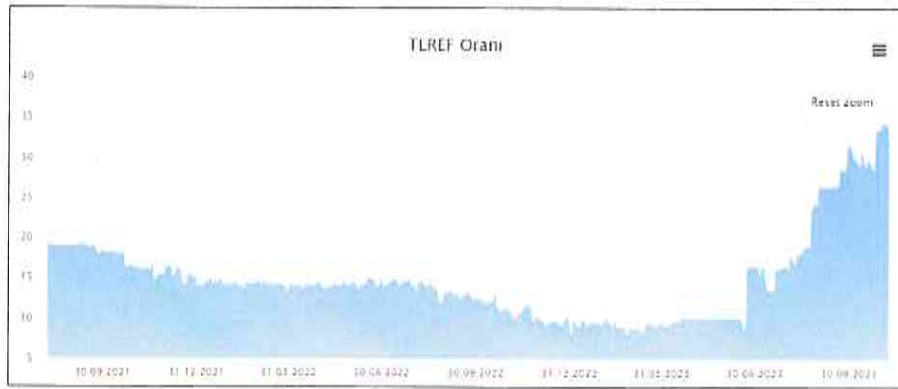


Yaklaşık son 10 yıllık dönemde USD 10 yıllık DİBS olan tahvil oranları ortalama %2 seviyelerinde seyredirken 2019 yılı son çeyreğiyle birlikte ciddi düşüşe geçerek %1,5 ve altı seviyelere inmiş, Ağustos 2020 itibariyle %0,6 ya kadar gerilemiştir. Bu süreçten sonra artış göstererek devam etmiş ve rapor tarihi itibariyle %4,60 seviyelerindedir. (Grafik: Bloomberght.com)



2019 yılı Mayıs ayı ile birlikte Euro 10 yıllık Alman Tahvili ise 0'ın altına inmiş olup 2021 ve 2022 yılında pozitif yönde devam etmiştir. Artış son dönemlerde dalgalı bir şekilde devam etmekte olup rapor tarihi itibarıyla ortalama %2,90 seviyelerindedir. (Grafik: Bloomberg.com)

#### Referans Faiz Oran Değişimi;

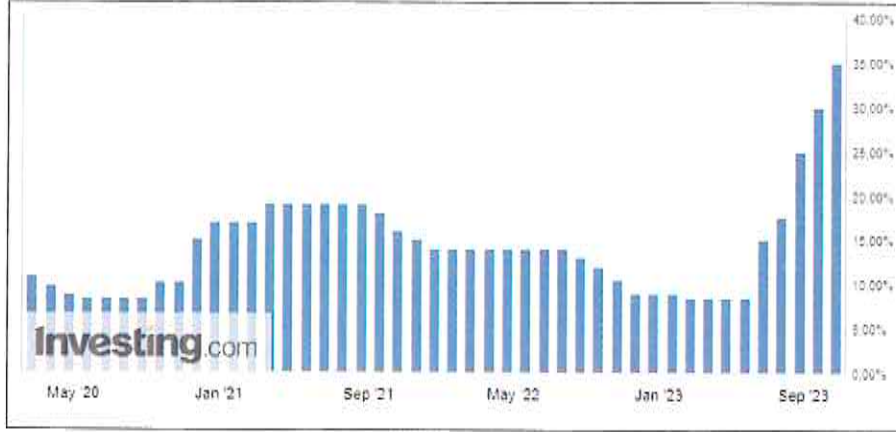


Borsa İstanbul tarafından yayımlanan Türk Lirası Referans Faiz Oranları uygulamasıyla hazırlanmış yukarıdaki grafik yıllara göre TR referans faiz oranlarını göstermektedir. 2023 yılında görüldüğü üzere TR yıllık referans faiz oranı 2023 yılı ilk yarısında %10 düzeyinde iken rapora tarihi itibarıyla %26,49 civarındadır.

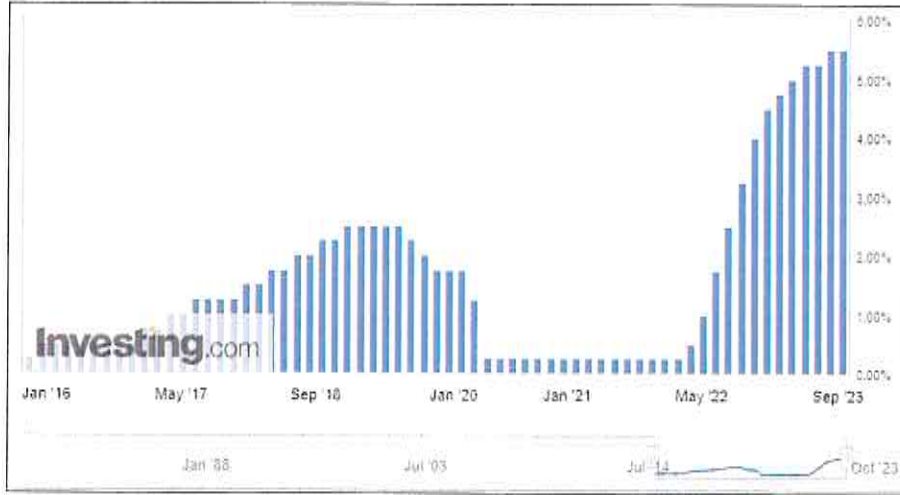


ICE tarafından yayımlanan USD Referans Faiz Oranları uygulamasıyla hazırlanmış yukarıdaki grafik yıllara göre USD referans faiz oranlarını göstermektedir. USD 12 aylık referans faiz oranı 30.06.2021 itibarıyla %0,5 seviyesindedir. 2022 yılında görüldüğü üzere USD referans faiz oranı Nisan ayından itibaren artışa geçmiştir ve rapor tarihi itibarıyla %5,30 seviyesine yükselmiştir.

### Δ TCMB ve FED Faiz Oran Değişimi;



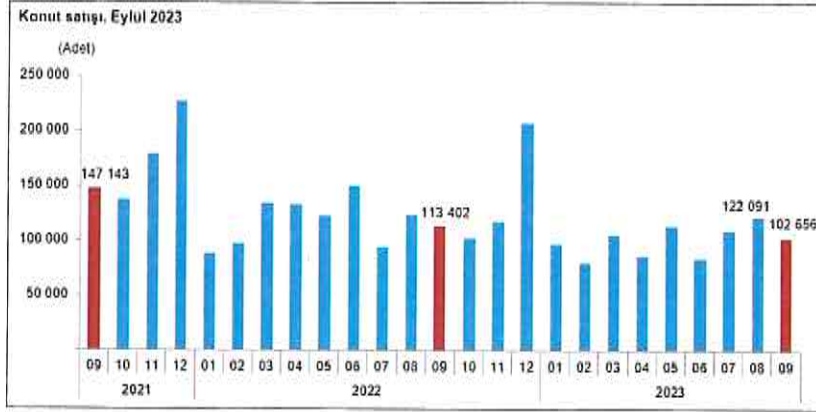
Türkiye Cumhuriyeti Merkez Bankası tarafından açıklanan faiz oranı 2010-2018 yılları arasında ortalama %5,0 - %7,5 aralığında değişmekte iken 2018 Mayıs ayı itibariyle %20,00 seviyesi üzerlerine kadar çıkmış ve 2019 Haziran ayına kadar bu seviyelerde seyrini sürdürmüştür. 2019 Temmuz ayından itibaren düşüş eğilimi ile %8,50 seviyelerine gerilemiştir. Bu tarihten itibaren artış eğilimi ile 2021 Ağustos ayına kadar %19,00 seviyelerine gelmiştir. 2021 Eylül ayı itibari ile düşüşe geçmiş olup Haziran ayına kadar %8,50 seviyelerine gelmiştir. Haziran ayından itibaren gerçekleştirilen ekonomi politikalarındaki değişiklikler ile birlikte %30 seviyesine gelmiştir.



A.B.D Merkez Bankası FED tarafından açıklanan son verilere göre faiz oranı %5,00 tir. 2017 – 2019 itibariyle %2,50 seviyelerine kadar çıkmışken, faiz oranı 2022 itibariyle kademeli düşerek %0,50 altına gelmiştir. Mart ayı itibariyle tekrar artışa geçmiş olup günümüz itibari ile %5,50 seviyesindedir.

### Δ Türkiye'de Gayrimenkul ve İnşaat Sektörü;

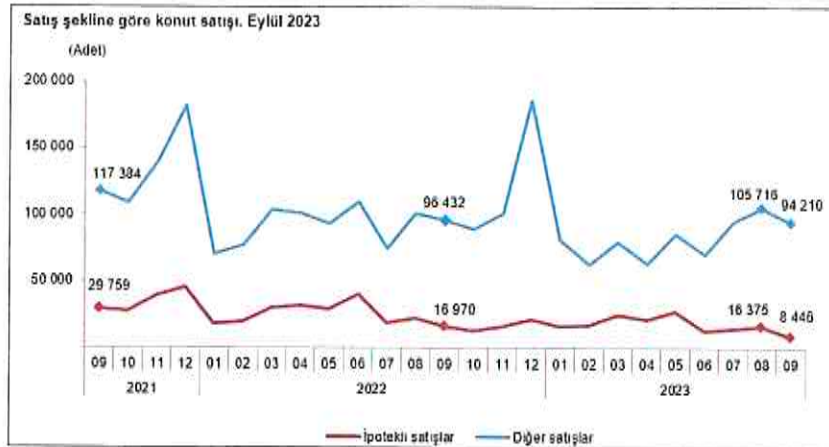
Türkiye genelinde konut satışları Eylül ayında bir önceki yılın aynı ayına göre %9,5 azalarak 102 bin 656 oldu. Konut satışlarında İstanbul 15 bin 247 konut satışı ve %14,9 ile en yüksek paya sahip oldu. Satış sayılarına göre İstanbul'u 9 bin 48 konut satışı ve %8,8 pay ile Ankara, 5 bin 476 konut satışı ve %5,3 pay ile İzmir izledi. Konut satış sayısının en az olduğu iller sırasıyla 47 konut ile Ardahan, 55 konut ile Hakkari ve 77 konut ile Bayburt oldu. (TÜİK)



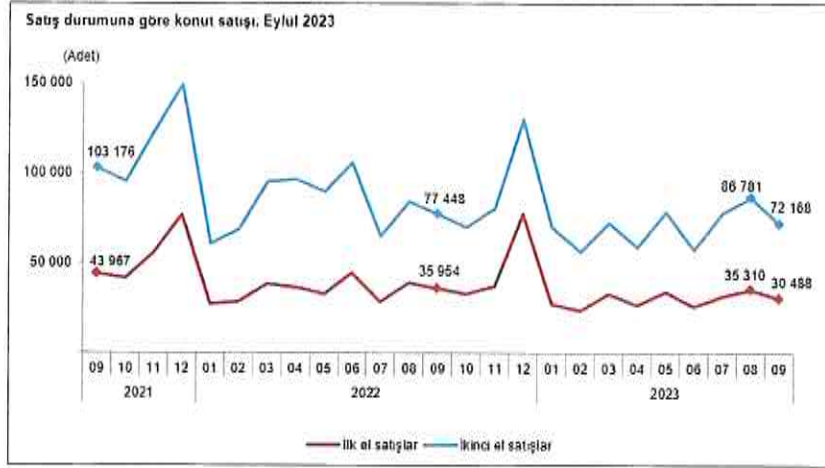
**Konut satış sayısı, Eylül 2023**

	Eylül			Ocak - Eylül		
	2023	2022	Değişim (%)	2023	2022	Değişim (%)
<b>Satış şekline göre toplam satış</b>	102.656	113.402	-9,5	900.074	1.057.193	-14,9
İpotekli satış	8.446	16.970	-50,2	160.884	228.601	-29,6
Diğer satış	94.210	96.432	-2,3	739.190	828.592	-10,8
<b>Satış durumuna göre toplam satış</b>	102.656	113.402	-9,5	900.074	1.057.193	-14,9
İlk el satış	30.488	35.954	-15,2	268.597	312.118	-13,9
İkinci el satış	72.168	77.448	-6,8	631.477	745.075	-15,2

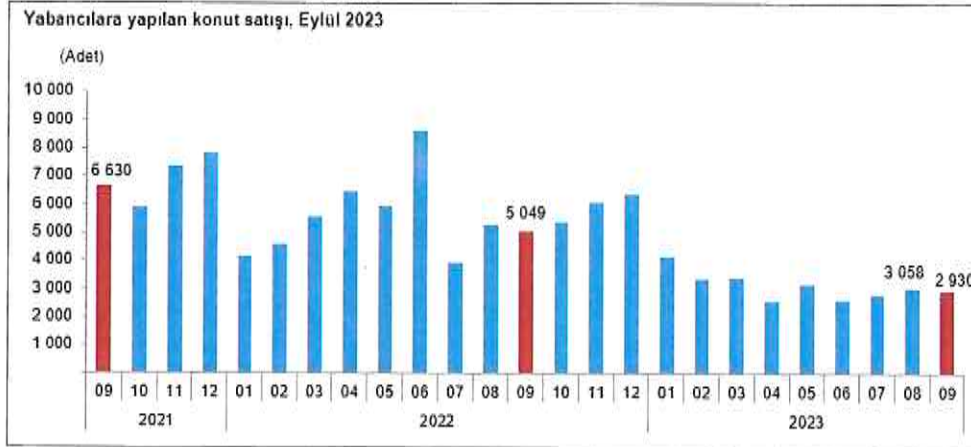
Türkiye genelinde ipotekli konut satışları Eylül ayında bir önceki yılın aynı ayına göre %50,2 azalış göstererek 8 bin 446 oldu. Toplam konut satışları içinde ipotekli satışların payı %8,2 olarak gerçekleşti. Ocak-Eylül döneminde gerçekleşen ipotekli konut satışları ise bir önceki yılın aynı dönemine göre %29,6 azalışla 160 bin 884 oldu. Eylül ayındaki ipotekli satışların, bin 971'i; Ocak-Eylül dönemindeki ipotekli satışların ise 48 bin 865'i ilk el satış olarak gerçekleşti. Türkiye genelinde diğer konut satışları Eylül ayında bir önceki yılın aynı ayına göre %2,3 azalarak 94 bin 210 oldu. Toplam konut satışları içinde diğer satışların payı %91,8 olarak gerçekleşti. Ocak-Eylül döneminde gerçekleşen diğer konut satışları ise bir önceki yılın aynı dönemine göre %10,8 azalışla 739 bin 190 oldu. (TUIK)



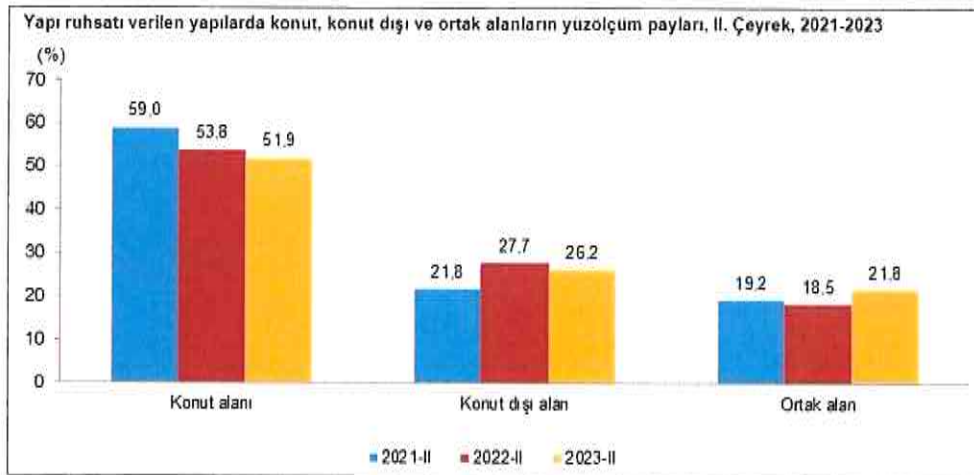
Türkiye genelinde ilk el konut satış sayısı, Eylül ayında bir önceki yılın aynı ayına göre %15,2 azalarak 30 bin 488 oldu. Toplam konut satışları içinde ilk el konut satışının payı %29,7 oldu. İlk el konut satışları Ocak-Eylül döneminde ise bir önceki yılın aynı dönemine göre %13,9 azalışla 268 bin 597 olarak gerçekleşti. İkinci el konut satışları Eylül ayında bir önceki yılın aynı ayına göre %6,8 azalış göstererek 72 bin 168 oldu. Toplam konut satışları içinde ikinci el konut satışının payı %70,3 oldu. İkinci el konut satışları Ocak-Eylül döneminde ise bir önceki yılın aynı dönemine göre %15,2 azalışla 631 bin 477 olarak gerçekleşti. (TUIK)



Yabancılara yapılan konut satışları Eylül ayında bir önceki yılın aynı ayına göre %42,0 azalarak 2 bin 930 oldu. Eylül ayında toplam konut satışları içinde yabancılara yapılan konut satışının payı %2,9 oldu. Yabancılara yapılan konut satışlarında ilk sırayı bin 7 konut satışı ile Antalya aldı. Antalya'yı sırasıyla 978 konut satışı ile İstanbul ve 211 konut satışı ile Mersin izledi. (TÜİK)



Belediyeler tarafından 2023 yılı II. çeyreğinde yapı ruhsatı verilen yapıların toplam yüzölçümü 38,6 milyon m<sup>2</sup> iken; bunun 20,0 milyon m<sup>2</sup>'si konut, 10,1 milyon m<sup>2</sup>'si konut dışı ve 8,4 milyon m<sup>2</sup>'si ise ortak kullanım alanı olarak gerçekleşti. (TÜİK)



Bir önceki yılın aynı çeyreğine göre, 2023 yılı II. çeyreğinde belediyeler tarafından yapı ruhsatı verilen yapıların bina sayısı %5,7, daire sayısı %31,3 ve yüzölçümü %25,6 arttı. (TÜİK)





#### **4.3 Değerleme İşlemini Olumsuz Yönde Etkileyen veya Sınırlayan Faktörler**

Değerleme tarihi itibarıyla süreç tamamlanana kadar geçen sürede, değerlendirme işlemini olumsuz etkileyen veya sınırlayan herhangi bir faktör olmamıştır.

#### **4.4 Gayrimenkulün Fiziki, Yapısal, Teknik ve İnşaat Özellikleri**

##### **Δ Ana Gayrimenkul / Gayrimenkul Özellikleri;**

**310 Ada 1 Parsel Numaralı Taşınmaz:** 52.021,06 m<sup>2</sup> yüz ölçümlüdür. Geometrik olarak amorf, topografik olarak hafif eğimli bir arazi yapısına sahiptir. Değerleme gününde parsel üzerinde herhangi bir yapılaşma unsuru bulunmamaktadır. Taşınmazın güney cepheden kamu arazisine, diğer cephelerden komşu parsellere cephelidir. Parsel içerisinde değerlendirme gününde ulaşım yolları geçtiği görülmüş olup yollara ait herhangi bir tescil yoktur.

**453 Ada 11 Parsel Numaralı Taşınmaz:** 31.603,53 m<sup>2</sup> yüz ölçümlüdür. Geometrik olarak amorf, topografik olarak hafif eğimli bir arazi yapısına sahiptir. Değerleme gününde parsel üzerinde herhangi bir yapılaşma unsuru bulunmamaktadır. Taşınmaz batı cepheden denize sıfır olup diğer cephelerden komşu parsellere cephelidir. Parsel içerisinde değerlendirme gününde ulaşım yolları geçtiği görülmüş olup yollara ait herhangi bir tescil yoktur.

#### **4.5 Varsa, Mevcut Yapıyla veya İnşaatı Devam Eden Projeyle İlgili Tespit Edilen Ruhsata aykırı Durumlara İlişki Bilgiler**

Taşınmazlar halihazırda boş durumdadır.

#### **4.6 Ruhsat Alınmış Yapılarda Yapılan Değişikliklerin 3194 Sayılı İmar Kanunu'nun 21.nci Maddesi Kapsamında Yeniden Ruhsat Alınmasını Gerektiren Değişiklikler Olup Olmadığı Hakkında Bilgi**

Parsel üzerinde yeniden ruhsat alınmasını gerektirecek herhangi bir durum söz konusu değildir.

#### **4.7 Gayrimenkulün Değerleme Tarihi İtibarıyla Hangi Amaçla Kullanıldığı, Gayrimenkul Arsa veya Arazi İse Üzerinde Herhangi Bir Yapı Bulunup Bulunmadığı ve Varsa, Bu Yapıların Hangi Amaçla Kullanıldığı Hakkında Bilgi**

Rapora konu taşınmazlar üzerinde değerlendirme tarihi itibarı ile yapılaşma unsuru bulunmamaktadır.

## 5. KULLANILAN DEĞERLEME YÖNTEMLERİ

### UDS Tanımlı Değer Esası – Pazar Değeri:

↗Pazar değeri, bir varlık veya yükümlülüğün, uygun pazarlama faaliyetleri sonucunda, istekli bir satıcı ve istekli bir alıcı arasında, tarafların bilgili ve basiretli bir şekilde ve zorlama altında kalmaksızın hareket ettikleri, muvazaasız bir işlem ile değerlendirme tarihi itibarıyla el değiştirmesinde kullanılması gerekli görülen tahmini tutardır. Pazar değerinin tanımı aşağıdaki kavramsal çerçeveye uygun olarak uygulanması *gerekir*:

(a) “Tahmini tutar” ifadesi muvazaasız bir pazar işleminde varlık için para cinsinden ifade edilen fiyat anlamına gelmektedir. Pazar değeri, değerlendirme tarihi itibarıyla, pazarda pazar değeri tanımına uygun olarak makul şartlarda elde edilebilecek en olası fiyattır. Bu fiyat, satıcı tarafından makul şartlarda elde edilebilecek en iyi ve alıcı tarafından makul şartlarda elde edilebilecek en avantajlı fiyattır. Bu tahmin, özellikle de satışla ilişkili herhangi bir tarafça sağlanmış özel bedeller veya imtiyazlar, standart olmayan bir finansman, sat ve geri kirala sözleşmesi gibi özel şartlara veya koşullara dayanarak arttırılmış veya azaltılmış bir tahmini fiyatı veya sadece belirli bir malike veya alıcıya yönelik herhangi bir değer unsurunu kapsamaz.

(b) “El değiştirmesinde kullanılacak” ifadesi, bir varlığın veya yükümlülüğün değerinin, önceden belirlenmiş bir tutar veya gerçek satış fiyatından ziyade tahmini bir değer olduğu duruma atıfta bulunur. Bu fiyat değerlendirme tarihi itibarıyla, pazar değeri tanımındaki tüm unsurları karşılayan bir işlemdeki fiyattır;

(c) “Değerleme tarihi itibarıyla” ifadesi değer belirlenmesini ve o zamana özgü olmasını gerektirir. Pazarlar ve pazar koşulları değişebileceğinden, tahmini değer başka bir zamanda doğru veya uygun olmayabilir. Değerleme tutarı, pazarın durumunu ve içinde bulunduğu koşulları başka bir tarihte değil sadece değerlendirme tarihi itibarıyla yansıtır;

(d) “İstekli bir alıcı arasında” ifadesi alım niyetiyle harekete geçmiş olan, ancak zorunlu kalmış olmayan bir alıcı anlamına gelmektedir. Bu alıcı her fiyattan satın almaya hevesli veya kararlı değildir. Bu alıcı, var olduğunun kanıtlanması veya tahmin edilmesi mümkün olmayan, sanal veya varsayımsal bir pazardan ziyade mevcut pazar gerçeklerine ve mevcut pazar beklentilerine uygun olarak satın alır. Var olduğu kabul edilen bir alıcı pazarın gerektirdiğinden daha yüksek bir fiyat ödemeyecektir. Varlığın mevcut sahibi ise pazarı oluşturanlar arasında yer almaktadır.

(e) “İstekli bir satıcı” ifadesi ise belirli fiyattan satmaya hevesli veya mecbur olmayan, ya da mevcut pazar tarafından makul görülmemiş bir fiyatta ısrar etmeyen bir satıcı anlamına gelmektedir. İstekli satıcı, fiyat her ne olursa olsun, varlığı uygun pazarlama faaliyetleri sonucunda açık pazarlarda, pazar şartlarında elde edilebilecek en iyi fiyattan satmak istemektedir. Varlığın asıl sahibinin gerçekte içinde bulunduğu koşullar, yukarıda anılan şartlara dâhil değildir, çünkü istekli satıcı varsayımsal bir maliktir.

(f) “Muvazaasız bir işlem” ifadesi, fiyatın pazarın fiyat seviyesini yansıtmamasına veya yükseltmesine yol açabilecek, örneğin ana şirket ve bağlı şirket veya ev sahibi ve kiracı gibi taraflar değil, aralarında belirli ve özel bir ilişki bulunmayan taraflar arasında yapılan bir işlem anlamına gelmektedir. Pazar değeri işlemlerinin, her biri bağımsız olarak hareket eden ilişkisiz taraflar arasında yapıldığı varsayılır.

(g) “uygun pazarlama faaliyetleri sonucunda” ifadesi, varlığın pazara çıkartılarak en uygun şekilde pazarlanması halinde pazar değeri tanımına uygun olarak elde edilebilecek en iyi fiyattan satılmış olması anlamına gelmektedir. Satış yönteminin, satıcının erişime sahip olduğu pazarda en iyi fiyatı elde edeceği en uygun yöntem olduğu kabul edilir. Varlığın pazara çıkartılma süresi sabit bir süre olmayıp, varlığın türüne ve pazar koşullarına göre değişebilir. Burada tek kriter, varlığın yeterli sayıda pazar katılımcısının dikkatini çekmesi için yeterli süre tanınması gerekliliğidir. Pazara çıkartılma zamanı değerlendirme tarihinden önce gerçekleşmelidir,





### Δ Fiyat Bilgisi Tespit Edilen Emsal Bilgileri ve Bu Bilgilerin Kaynağı

[E:1 Satılık Arsa] Değerleme konusu taşınmazlara yakın konumlu, TAKS: 0,90 Hmaks:15,50 m. Turizm imarına sahip 7.000 m<sup>2</sup> alanlı arsa pazarlıklı olarak 95.000.000,00-TL bedelle satılıktır. Emsalin konumu ve alanı dolayısıyla dezavantajlı olduğu düşünülmektedir.

İlgilisi: 0532 163 64 97

[E:2 Satılık Arsa] Değerleme konusu taşınmazlara yakın konumlu, E:0,20 konut alanı imarına sahip 970 m<sup>2</sup> alanlı arsa pazarlıklı olarak 14.000.000,00-TL bedelle satılıktır. Emsalin konumu, imarı ve alanı dolayısıyla dezavantajlı olduğu düşünülmektedir.

İlgilisi: 0530 116 52 62

[E:3 Satılık Arsa] Değerleme konusu taşınmazlara yakın konumlu, E:0,20 konut alanı imarına sahip 296 m<sup>2</sup> alanlı arsa pazarlıklı olarak 3.000.000,00-TL bedelle satılıktır. Emsalin konumu, imarı ve alanı dolayısıyla dezavantajlı olduğu düşünülmektedir.

İlgilisi: 0532 277 27 79

[E:4 Beyan] Bölgeye hakim emlak ofisleri ile yapılan görüşmede, Kıyıkışlacık bölgesinde, yapılaşmaya yakın denize sıfır konumdaki Turizm İmarı'na açık bir arazinin bedelinin 22.000-27.000 TL/m<sup>2</sup> civarında olabileceği belirtilmiştir.

EMSAL DÜZELTME TABLOSU (SATILIK ARSA)									
İçerik	Emsal 1		Emsal 2		Emsal 3		Emsal 4		
<b>Brüt alanı (m<sup>2</sup>)</b>	7.000,00m <sup>2</sup>		970,00m <sup>2</sup>		296,00m <sup>2</sup>		1,00m <sup>2</sup>		
<b>Satış fiyatı</b>	95.000.000 TL		14.000.000 TL		3.000.000 TL		25.750 TL		
<b>m<sup>2</sup> birim fiyatı</b>	13.571 TL		14.433 TL		10.135 TL		25.750 TL		
<b>Pazarlık</b>	3%	-	3%	-	3%	-	0%	-	
<b>Konum ve Manzara Şerefiyesi</b>	55%	+	10%	+	60%	+	0%	-	
<b>İmar Durum Şerefiyesi</b>	0%	+	50%	+	50%	+	0%	-	
<b>Alan şerefiyesi</b>	30%	+	35%	+	40%	+	0%	+	
<b>İndirgenmiş birim fiyat</b>	24.700 TL		27.711 TL		25.034 TL		25.750 TL		
<b>Ortalama Birim fiyat</b>	25.799TL/m <sup>2</sup>								

Ayrıca bölgede genellikle küçük konut parselleri bulunmakta olup rapora konu taşınmaz ile benzer yüzölçümüne sahip parsel sayısı yok denecek kadar azdır. Üzerinde konsept bir projenin imal edilecek arsa sayısının kısıtlı olması rapora konu taşınmazı bölgede ayrıcalıklı kılmaktadır. Bu durum emsal düzeltme tablosunda alan şerefiyesi satırında olumlu özellik olarak dikkate alınmış ve bu yönde bir düzeltme yapılmıştır.

[E:5 Satılık Zeytinlik] Değerleme konusu taşınmazlara yakın konumlu, 400 m<sup>2</sup> alanlı zeytinlik pazarlıklı olarak 3.500.000,00-TL bedelle satılıktır. Emsal, alanı küçük olup avantajlıdır.

İlgilisi: 0537 604 70 27

[E:6 Satılık Zeytinlik] Değerleme konusu taşınmazlara yakın konumlu, 5.236 m<sup>2</sup> alanlı 454 ada 1 parseldeki ada zeytinlik pazarlıklı olarak 65.000.000,00-TL bedelle satılıktır. Emsal ada olup özel konumludur.

İlgilisi: 0537 215 65 74

[E:7 Satılık Zeytinlik] Değerleme konusu taşınmazlara yakın konumlu, 205 m<sup>2</sup> alanlı zeytinlik hissesi pazarlıklı olarak 1.000.000,00-TL bedelle satılıktır. Emsal, konum olarak dezavantajlıdır.

İlgilisi: 0549 440 10 01

[E:8 Beyan] Bölgeye hakim emlak ofisleri ile yapılan görüşmelerde, Kıyıkışlacık bölgesinde, yapılaşmaya yakın denize sıfır zeytinlik vasıflı bir arazinin m<sup>2</sup> birim değerinin 5.500 TL/m<sup>2</sup> civarında olabileceği belirtilmiştir.

EMSAL DÜZELTME TABLOSU (SATILIK ZEYTİNLİK)									
İçerik	Emsal 5		Emsal 6		Emsal 7		Emsal 8		
Brüt alanı (m <sup>2</sup> )	400,00m <sup>2</sup>		5.236,00m <sup>2</sup>		205,00m <sup>2</sup>		1,00m <sup>2</sup>		
Satış fiyatı	3.500.000 TL		65.000.000 TL		1.000.000 TL		5.500 TL		
m <sup>2</sup> birim fiyatı	8.750 TL		12.414 TL		4.878 TL		5.500 TL		
Pazarlık	7%	-	15%	-	3%	-	0%	-	
Konum şerefiyesi	0%	+	40%	-	30%	+	0%	-	
İmar Durum Şerefiyesi	0%	-	0%	-	0%	-	0%	-	
Alan şerefiyesi	30%	-	0%	-	15%	-	0%	+	
İndirgenmiş birim fiyat	5.513 TL		5.586 TL		5.463 TL		5.500 TL		
<b>Ortalama Birim fiyat</b>	<b>5.516TL/m<sup>2</sup></b>								

Δ Kullanılan Emsallerin Sanal Ortamdaki Haritalarından Çıkarılmış, Değerlemeye Konu Gayrimenkule Olan Yakınlığını Gösteren Krokiler





Belli başlı üç maliyet yaklaşımı yöntemi bulunmaktadır: (a) ikame maliyeti yöntemi: gösterge niteliğindeki değer eşdeğer fayda sağlayan benzer bir varlığın maliyetinin hesaplanmasıyla belirlendiği yöntem. (b) yeniden üretim maliyeti yöntemi: gösterge niteliğindeki değer varlığın aynısının üretilmesi için gerekli olan maliyetin hesaplanmasıyla belirlendiği yöntem. (c) toplama yöntemi: varlığın değerinin bileşenlerinin her birinin değeri toplanarak hesaplandığı yöntemdir.

#### **Δ Arsa Değerinin Tespitinde Kullanılan Emsal Bilgileri ve Bu Bilgilerin Kaynağı, Yapılan Düzeltmeler, Yapılan Diğer Varsayımlar ve Ulaşılan Sonuç**

Ekspertize konu taşınmaz üzerinde herhangi bir yapı olmaması sebebiyle değerlemede bu yöntem kullanılmamıştır. Bu sebeple arsa değerlerine Pazar yaklaşımı verileri ile ulaşılmıştır

#### **Δ Yapı Maliyetleri ve Diğer Maliyetlerin Tespitinde Kullanılan Bilgiler, Bu Bilgilerin Kaynağı ve Yapılan Varsayımlar**

Rapora konu taşınmaz üzerinde herhangi bir yapı unsuru bulunmamakta olup yapı değeri tespit edilmemiştir.

#### **Δ Maliyet Yaklaşımı ile Ulaşılan Sonuç**

Parsel üzerinde maliyet oluşturacak bir yapı bulunmaması sebebiyle maliyet yaklaşımı uygulanmamıştır. Parsel üzerine yapılması muhtemel proje için harcanan maliyetler arsa değerine yansıtılmıştır.

### **5.3 Gelir Yaklaşımı**

#### **Δ Gelir Yaklaşımını Açıklayıcı Bilgiler, Konu Gayrimenkulün Değerlemesi İçin Bu Yaklaşımın Kullanılma Nedeni**

Gelir yaklaşımı, gösterge niteliğindeki değer, gelecekteki nakit akışlarının tek bir cari değere dönüştürülmesi ile belirlenmesini sağlar. Gelir yaklaşımında varlığın değeri, varlık tarafından yaratılan gelirlerin, nakit akışlarının veya maliyet tasarruflarının bugünkü değerine dayanılarak tespit edilir. Aşağıda yer verilen durumlarda, gelir yaklaşımının uygulanması ve bu yaklaşıma önemli ve/veya anlamlı ağırlık verilmesi gerekli görülmektedir:

- (a) Varlığın gelir yaratma kabiliyetinin katılımcının gözüyle değeri etkileyen çok önemli bir unsur olması, (b) Değerleme konusu varlıkla ilgili gelecekteki gelirin miktarı ve zamanlamasına ilişkin makul tahminler mevcut olmakla birlikte, ilgili pazar emsallerinin varsa bile az sayıda olması.

#### **→ İndirgenmiş Nakit Akışları (İNA) Yöntemi:**

İNA yönteminde, tahmini nakit akışları değerlendirme tarihine indirgenmekte ve bu işlem *varlığın* bugünkü değeriyle sonuçlanmaktadır. Gelirlerin getirisi kapitalizasyonu (indirgemesi) olarak ta nitelendirilmektedir. Uzun ömürlü veya sonsuz ömürlü *varlıklarla* ilgili bazı durumlarda, İNA, *varlığın* kesin tahmin süresinin sonundaki değeri temsil eden devam eden değeri *çererebilir*. Diğer durumlarda, *varlığın* değeri kesin tahmin süresi bulunmayan bir devam eden değer tek başına kullanılarak hesaplanabilir. İNA yönteminin temel adımları aşağıdaki şekildedir:

- (a) değerlendirme konusu varlığın ve değerlendirme görevinin niteliğine en uygun nakit akışı türünün seçilmesi (örneğin, vergi öncesi veya vergi sonrası nakit akışları, toplam nakit akışları veya öz sermayeye ait nakit akışları, reel veya nominal nakit akışları vb.), (b) nakit akışlarının tahmin edileceği en uygun kesin sürenin varsa belirlenmesi, (c) söz konusu süre için nakit akış tahminlerinin hazırlanması, (d) (varsa) kesin tahmin süresinin sonundaki devam eden değer değerlendirme konusu varlık için uygun olup olmadığının; daha sonra da, varlığın niteliğine uygun devam eden değer belirlenmesi, (e) uygun indirgeme oranının belirlenmesi, (f) indirgeme oranının varsa devam eden değer de dâhil olmak üzere, tahmini nakit akışlarına uygulanması şeklindedir.



## 6. ANALİZ SONUÇLARININ DEĞERLENDİRİLMESİ

### 6.1 Farklı Değerleme Yöntemleri ile Analiz Sonuçlarının Uyumlaştırılması ve Bu Amaçla İzlene Metotların ve Nedenlerinin Açıklanması

Taşınmazın niteliğinin "Arsa" ve "Zeytinlik" olması, kullanım şekli ve amacı vb. her türlü etkenler dikkate alınmıştır. Raporun ilgili kısımlarında belirtildiği üzere değerlendirme yapılırken taşınmaza ayrı ayrı analiz yapılmış ve taşınmazların değerine ulaşılmıştır. Pazar yaklaşımı ile arsaların bölgedeki emsallere göre değeri tespit edilmiştir.

### 6.2 Asgari Husus ve Bilgilerden Raporda Yer Verilmeyenlerin Neden Yer Almadıklarının Gerekçeleri

Değerleme çalışması için gerekli tüm asgari husus ve bilgilere raporda yer verilmiştir.

### 6.3 Yasal Gereklere Yerine Getirilip Getirilmediği ve Mevzuat Uyarınca Alınması Gereken İzin ve Belgelerin Tam ve Eksiksiz Olarak Mevcut Olup Olmadığı Hakkında Görüş

İlgili kurumlarda yapılan araştırma ve incelemeler neticesinde, taşınmazlar için alınması gereken tüm yasal belge ve bilgilerin mevcut olduğu, yasal gerekliliklerin de yerine getirildiği görülmüştür. Değerleme tarihi itibarıyla de herhangi bir yasal kısıt, karar vb. olumsuzluğunun bulunmadığı bilgileri edinilmiştir.

### 6.4 Varsa, Gayrimenkul Üzerindeki Takyidat ve İpotekler İle İlgili Görüş

Konu taşınmazlar üzerinde bulunan takyidatlar raporun 3.3 maddesinde açıklanmıştır.

### 6.5 Değerleme Konusu Gayrimenkulün, Üzerinde İpotek veya Gayrimenkulün Değerini Doğrudan ve Önemli Ölçüde Etkileyecek Nitelikte Herhangi Bir Takyidat Bulunması Durumları Hariç, Devredilebilmesi Konusunda Bir Sınırlamaya Tabi Olup Olmadığı Hakkında Bilgi

Taşınmazların devrine ilişkin bu maddede belirtildiği üzere herhangi bir sınırlama veya kısıtlama bulunmamaktadır.

### 6.6 Değerleme Konusu Arsa veya Arazi ise, Alımından İtibaren beş Yıl Geçmesine Rağmen Üzerinde Proje Geliştirilmesine Yönelik Herhangi Bir Tasarrufta Bulunup Bulunmadığına Dair Bilgi

İlgili belediyede yapılan incelemelerde rapora konu taşınmazlar için ruhsat alınmadığı bilgisi edinilmiştir.

### 6.7 Değerleme Konusu Üst Hakkı veya Devre Mülk Hakkı İse, Üst Hakkı ve Devre Mülk Hakkının Devredilebilmesine İlişkin Olarak Bu Hakları Doğuran Sözleşmelerde Özel Kanun Hükümlerinden Kaynaklananlar Hariç Herhangi Bir Sınırlama Olup Olmadığı Hakkında Bilgi

Değerleme konusu üst hakkı veya devre mülk hakkı değildir.

### 6.8 Gayrimenkulün Tapudaki Niteliğinin, Fiili Kullanım Şeklinin ve Portföye Dahil Edilme Niteliğinin Birbiriyle Uyumlu Olup Olmadığı Hakkında Görüş İle Portföye Alınmasında Herhangi Bir Sakınca Olup Olmadığı Hakkında Görüş

Değerleme konusu gayrimenkulün tapudaki niteliği ile fiili kullanım şekli birbiriyle uyumludur. Gayrimenkul Yatırım Ortakları için III-48.1 sayılı "Gayrimenkul Yatırım Ortaklıklarına İlişkin Esaslar Tebliği"nin 7.bölüm 22.maddesi 1.fıkrasının (a) bendi "(Değişik: RG-9/10/2020-31269) Alım satım kârı veya kira geliri elde etmek amacıyla; arsa, arazi, konut, ofis, alışveriş merkezi, otel, lojistik merkezi, depo, park, hastane ve benzeri her türlü gayrimenkulü satın alabilir, satabilir, kiralayabilir, kiraya verebilir ve satın almayı veya satmayı vaad edebilirler. Şu kadar ki münhasıran altyapı yatırım ve hizmetlerinden oluşan portföyü işletecek ortaklıklar sadece altyapı yatırım ve hizmet konusu olan gayrimenkuller ile ilgili olan işlemleri gerçekleştirebilir." gereği taşınmazın tapudaki nitelikleriyle GYO portföyünde arsa olarak bulunmasına engel bir durum bulunmamaktadır.



## 8. UYGUNLUK BEYANI

Hazırlanan rapor için aşağıdaki maddelerin doğruluğunu beyan ederiz;

- Raporla sunulan bulgular sahip olduğumuz tüm bilgiler çerçevesinde doğrudur.
- Rapor edilen analiz, fikir ve sonuçlar, sadece belirtilen varsayımlar ve koşullarla sınırlıdır.
- Rapor, tarafsız ve önyargısız profesyonel analiz, fikir ve sonuçlardan oluşmaktadır.
- Raporun konusunu oluşturan gayrimenkul ile mevcut veya potansiyel hiçbir menfaaımız ve ilgimiz bulunmamaktadır.
- Bu raporun konusunu oluşturan gayrimenkul veya ilgili taraflarla ilgili hiçbir önyargımız bulunmamaktadır.
- Uzman olarak vermiş olduğumuz hizmet karşılığı ücret, raporun herhangi bir bölümüne bağlı değildir.
- Değerleme ahlaki kural ve performans standartlarına göre gerçekleştirilmiştir.
- Değerleme Uzman(lar)ı mesleki eğitim şartlarına haiz bulunmaktadır.
- Değerleme Uzmanı(lar)ı, gayrimenkulün yeri ve rapor içeriği konusunda deneyim sahibidir.
- Rapor konusu mülk, kişisel olarak denetlenmiş ve ilgili resmi kurumlarda gerekli incelemeler yapılmıştır.
- Rapor içeriğinde belirtilen Değerleme Uzmanı/Değerleme Uzmanlarının haricinde hiç kimsenin bu raporun hazırlanmasında mesleki bir yardımı bulunmamaktadır.
- Çalışma, iş gereksinimlerinin kapsamına uygun olarak geliştirilmiş ve Uluslararası Değerleme Standartları'na uygun olarak raporlanmıştır.

→ İş bu rapor, müşteri talebine özel olarak hazırlanmıştır. İlgilisi ve hazırlanış amacı dışında 3. şahıslar tarafından kullanılamaz, kopyalanamaz ve çoğaltılamaz.

## 9. RAPOR EKLERİ

Δ Tapular

Δ Takyidat Belgeleri

Δ Resmi Evraklar ve Yer Görme Fotoğrafları

Δ SPK Lisans Belgeleri ve Mesleki Tecrübe Belgeleri



Kayıd Oluşturan: SELİM AKIN ( GÖKLİMAN YATIRIM İNŞAAT TURİZM VE JEOTERMAL TİCARET ANONİM ŞİRKETİ

Tapu Kaydı (Aktif Malikler için Detaylı - ŞBİ var)

TAPU KAYIT BİLGİSİ

Zemin Tipi:	AnaTasınmaz	Ada/Parsel:	453/11
Taşınmaz Kimlik No:	84344992	AT Yüzölçüm(m2):	31603.53
İl/İlçe:	MUĞLA/MİLAS	Bağımsız Bölüm Nitelik:	
Kurum Adı:	Milas	Bağımsız Bölüm Brüt Yüzölçümü:	
Mahalle/Köy Adı:	KIYIKIŞLACIK Mah.	Bağımsız Bölüm Net Yüzölçümü:	
Mevki:	Gökliman (Zindaf-Çanacık)	Blok/Kat/Giriş/BBNO:	
Cilt/Sayfa No:	17/1593	Arsa Pay/Payda:	
Kayıt Durum:	Aktif	Ana Taşınmaz Nitelik:	Zeytinlik

MÜLKİYET BİLGİLERİ

(Hisse) Sistem No	Malik	El Birliği No	Hisse Pay/ Payda	Metrekare	Toplam Metrekare	Edinme Sebebi-Tarih-Yevmiye	Terkin Sebebi-Tarih-Yevmiye
675290232	(SN:8397216) GÖKLİMAN YATIRIM İNŞAAT TURİZM VE JEOTERMAL TİCARET ANONİM ŞİRKETİ V	-	1/1	31603.53	31603.53	Tüzel Kişiliklerin Ünvan Değişikliği 22-07-2022 28636	-

1 / 2

Bu belgeyi akıllı telefonunuzdan karekod tarama programları ile aşağıdaki barkodu taratarak;

veya Web Tapu anasayfasından (<https://webtapu.tkgm.gov.tr> adresinden) XZse1cicOkK kodunu Online İşlemler alanına yazarak doğrulayabilirsiniz.



2 / 2



MAL SAHIBİNİN Adı : Gökilman Yatırım İnşaat Soyadı : ve Turizm Tic. A.Ş. İstek Tarihi : 9.06.2022 Sayı :		T.C MUĞLA İLİ MILAS BELEDİYESİ İmar Durum Belgesi	Adres :
<b>EKLİ KROKİ</b>			
393 ↑ Kuzey			
Ölçek 1/1000			
İli	MUĞLA	Köyü	Kıyılıköyü
İçmesi	MILAS	Mevkii	Zeytinlikuyu
Pafta No	Ada No	Parsel No	Yüzölçümü
N19C21C4C	310	1	52021,06 m2
İmar Planındaki Yeri	T.T.A-Günübirlik Tesis Alanı	Yan Bahçe Uzaklığı	5,00 m +0,00 m.
İnşaat Düzeni	Ayrı Nizam	Arka Bahçe Uzaklığı	5,00m
Kat Adedi	Plan Nottlarına Göre	Çatı Meyili	33%
Bina Yüksekliği	Plan Nottlarına Göre	Arsanın % si	Plan Notuna Göre
Bina Derinliği	Yönetmeliğe Göre	Not. 05.05.2011 tarih 29 sayılı Güllük B.M.K.ile onaylı imar planı deg. göre düzenlenmiş olup, ilgili plan notları geçerlidir. Teknik altyapı tamamlanmadan ve yollar açılmadan inşaat ini verilmel.	
Ön Bahçe Uzaklığı	5,00m		
<p>1- Bu İmar Durum Belgesi proje düzenlemesine esas olmak üzere verilmiştir. 2- Bu belge ile inşaat yapılamaz. 3- İmar planındaki değişiklikler, yönetmelik ve imar mevzuatı değişikliği olması durumunda geçerliliğini kaybeder ve herhangi bir hak iddia edilemez.</p>			
DÜZENLEYEN	TETKİK EDEN	ONAYLAYAN	
Mehmet ÖZDEN İmar Durum Belgesi	Behir ÖNER İmar ve Şeh. M.H.V.	Halil Hü. T.T.A. Belediye Başkanı	
22.06/2022			
















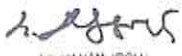
Düzenleme Tarihi: 10.08.2020 Bölge No: 011340

**GAYRİMENKUL DEĞERLEME LİSANSI**

Sermaye Piyasası Kurulu'nun VII-128.7 sayılı "Sermaye Piyasasında Faaliyette Bulunanlar İçin Lisanslama ve Sicil Tutmaya İlişkin Esaslar Hakkında Tebliği" uyarınca

**MEHMET AKBALIK**

Gayrimenkul Değerleme Lisansı almaya hak kazanmıştır.

Levent HANLIOĞLU  
LİSANSLAMA VE SİCİL MÜDÜRÜ

Tuba ERTUGAY YILDIZ  
GENEL MÜDÜR VE YÖNETİM KURULU ÜYESİ





Tarih: 13.07.2015 No: 404622

**GAYRİMENKUL DEĞERLEME LİSANSI**

Sermaye Piyasası Kurulu'nun "Sermaye Piyasasında Faaliyette Bulunanlar İçin Lisanslama ve Sicil Tutmaya İlişkin Esaslar Hakkında Tebliği" (VII-128.7) uyarınca

**Raci Gökcehan SONER**

Gayrimenkul Değerleme Lisansını almaya hak kazanmıştır.

Levent HANLIOĞLU  
LİSANSLAMA VE SİCİL MÜDÜRÜ

Tuba ERTUGAY YILDIZ  
GENEL MÜDÜR



**TSPAKB TÜRKİYE SERMAYE PİYASASI  
ARACI KURULUŞLARI BİRLİĞİ**

Tarih : 04.08.2010 No : 401418

**GAYRİMENKUL DEĞERLEME UZMANLIĞI LİSANSI**

Sermaye Piyasası Kurulu'nun Seri: VIII, No:34 sayılı "Sermaye Piyasasında Faaliyette Bulunanlar İçin Lisanslama ve Sicil Tutmaya İlişkin Esaslar Hakkında Tebliği" uyarınca

**Erdeniz BALIKÇIOĞLU**

Gayrimenkul Değerleme Uzmanlığı Lisansını almaya hak kazanmıştır.

İlkay ARIKAN  
GENEL SEKRETER

E.Nevzat ÖZTANCI  
BAŞKAN



### MESLEKİ TECRÜBE BELGESİ

Belge Tarihi: 02.08.2019

Belge No: 2019-01.1374

**Sayın Erdeniz BALIKÇIOĞLU**

(T.C. Kimlik No: 29039108440 - Lisans No: 401418 )

Sermaye Piyasası Kurulu tarafından gayrimenkul değerlendirme alanındaki tecrübenin kontrolüne ilişkin belirlenen ilke ve esaslar çerçevesinde "Sorumlu Değerleme Uzmanı" olmak için aranan 5 (beş) yıllık mesleki tecrübe şartını sağladığınız tespit edilmiştir.

Doruk KARŞI  
Genel Sekreter

Encan AYDOĞDU  
Başkan



### MESLEKİ TECRÜBE BELGESİ

Belge Tarihi: 27.02.2019

Belge No: 2019-01.1066

**Sayın Raci Gökcehan SONER**

(T.C. Kimlik No: 43933302186- Lisans No: 404622 )

Sermaye Piyasası Kurulu tarafından gayrimenkul değerlendirme alanındaki tecrübenin kontrolüne ilişkin belirlenen ilke ve esaslar çerçevesinde "Sorumlu Değerleme Uzmanı" olmak için aranan 5 (beş) yıllık mesleki tecrübe şartını sağladığınız tespit edilmiştir.

Doruk KARŞI  
Genel Sekreter

Şinasi BAYRAKTAR  
Başkan



### MESLEKİ TECRÜBE BELGESİ

Belge Tarihi: 13.08.2020

Belge No: 2019-01.3399

**Sayın Mehmet AKBALIK**

(T.C. Kimlik No: 20800721448 - Lisans No: 911340 )

Sermaye Piyasası Kurulu tarafından gayrimenkul değerlendirme alanındaki tecrübenin kontrolüne ilişkin belirlenen ilke ve esaslar çerçevesinde "Sorumlu Değerleme Uzmanı" olmak için aranan 5 (beş) yıllık mesleki tecrübe şartını sağladığınız tespit edilmiştir.

Doruk KARŞI  
Genel Sekreter

Encan AYDOĞDU  
Başkan